




# Légende

- 1 Eglise paroissiale Saint-Pierre (18<sup>ème</sup> siècle)
- 2 Le Moulin de Pont-Samouel (gîte d'étape, bar, crêperie-restaurant, aire naturelle de camping) 02.97.27.62.66
- 3 Chapelle Saint-Laurent (15<sup>ème</sup> siècle)  
*Ouverte pendant la manifestation estivale de l'art dans les chapelles du 6 juillet au 16 septembre 2012 (02.97.51.97.21)*

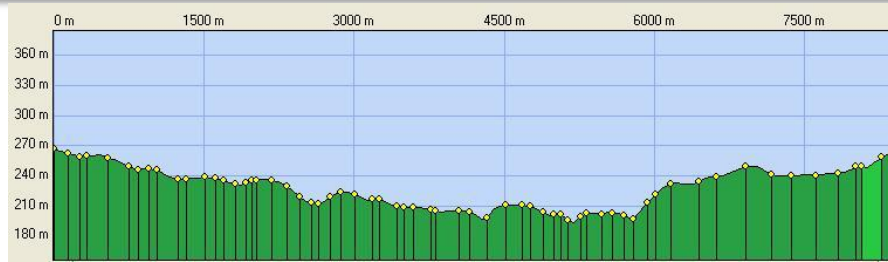
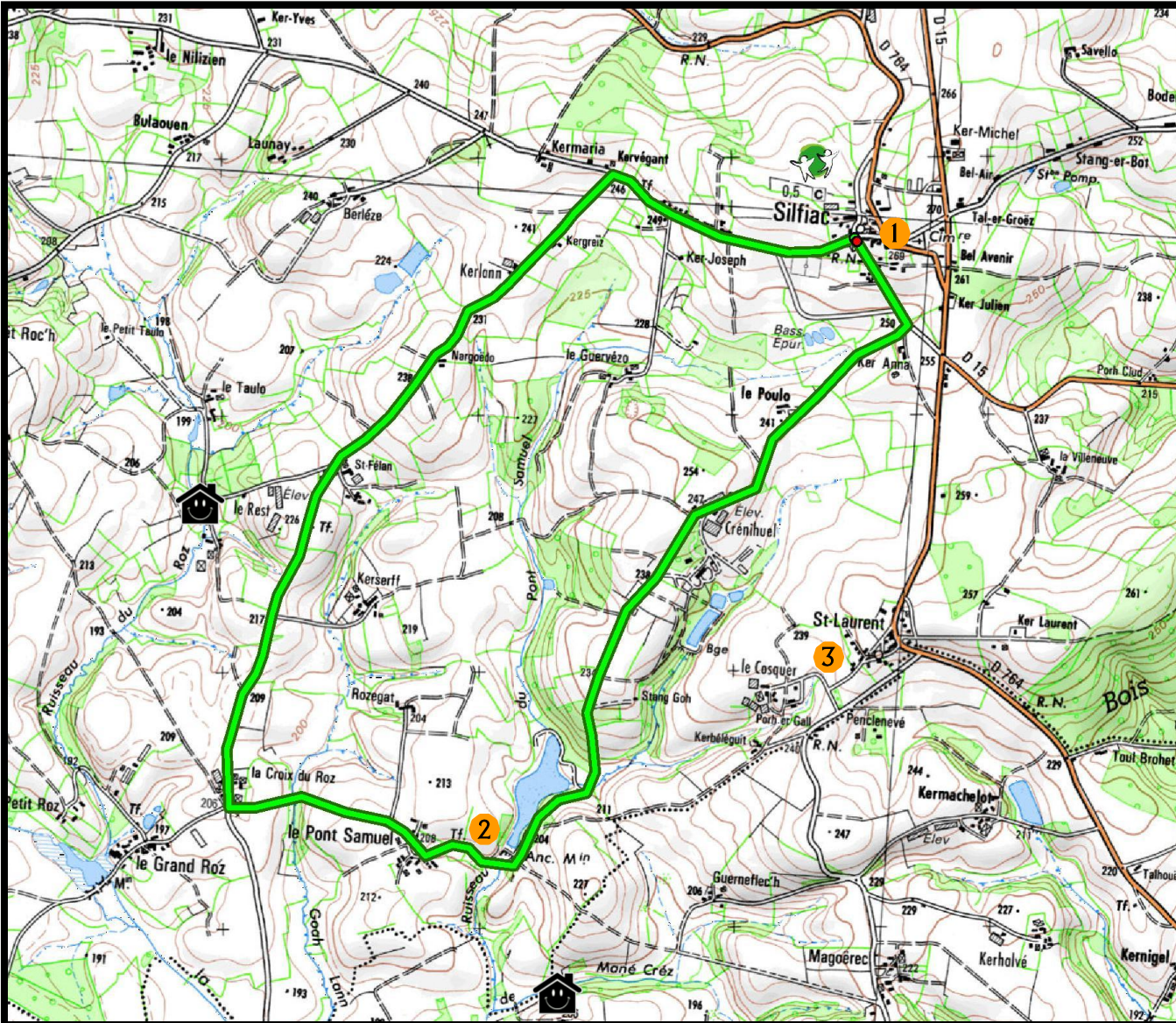
 Hébergements (campings, chambres d'hôtes, gîtes, gîtes d'étapes, hébergements collectifs)  
*Se référer au Guide Pratique pour plus d'informations*



Eglise St-Pierre



Chapelle St-Laurent





# Feuille de route



8km	Oh50	Silfiac
1	←	Départ : à l'église ❶ , suivre la direction des gîtes
2		Passez Ker Joseph
3	←	Au lieu-dit Kervégan, tournez à gauche direction Pont-Samouel
4		Passez Ker Kreizh
5		Passez Ker Lann
6		Passez La Croix du Roz
7	←	Au carrefour, tournez à gauche, direction Pont-Samouel
8		Passez Pont-Samouel ❷
9	→	<i>Option : pour aller à la Chapelle Saint-Laurent ❸ , au Moulin de Pont-Samouel, prendre le chemin qui monte à droite.</i>
10	←	Au cédez-le-passage, tournez à gauche direction Silfiac



Moulin de Pont-Samouel



Circuit vélo  
Station Verte  
**SILFIAC**  
8km



*Le point culminant du Morbihan se situe ici, à 270 mètres d'altitude. La commune se distingue par ses choix d'orientation en matière d'écologie. Elle s'est dotée d'un éco-lotissement. Le moulin de Pont Samuel, au bord d'un joli plan d'eau accueille les randonneurs à pied, à cheval ou à vélo.*

Temps : Oh50 (donné à titre indicatif sur la base de 10km/h sans arrêt)  
Dénivelé : +139 m



Pontivy  
Une envie de Bretagne Impériale  
OFFICE DE TOURISME DE PONTIVY COMMUNAUTE  
Office de tourisme de Pontivy Communauté  
2 quai Niemen – Péniche Duchesse Anne - 56300 Pontivy  
Tél : +33 (0) 2 97 25 04 10 - Fax : +33 (0) 2 97 79 14 94  
tourisme@pontivycommunaute.com - www.pontivy-communaute.fr