

Circuit de la Calotte St Joseph



Roi
Morvan
Communauté

Le Saint - Langonnet

2 jours : 32 km et 32km - Confirmé

— Jour 1 — Jour 2



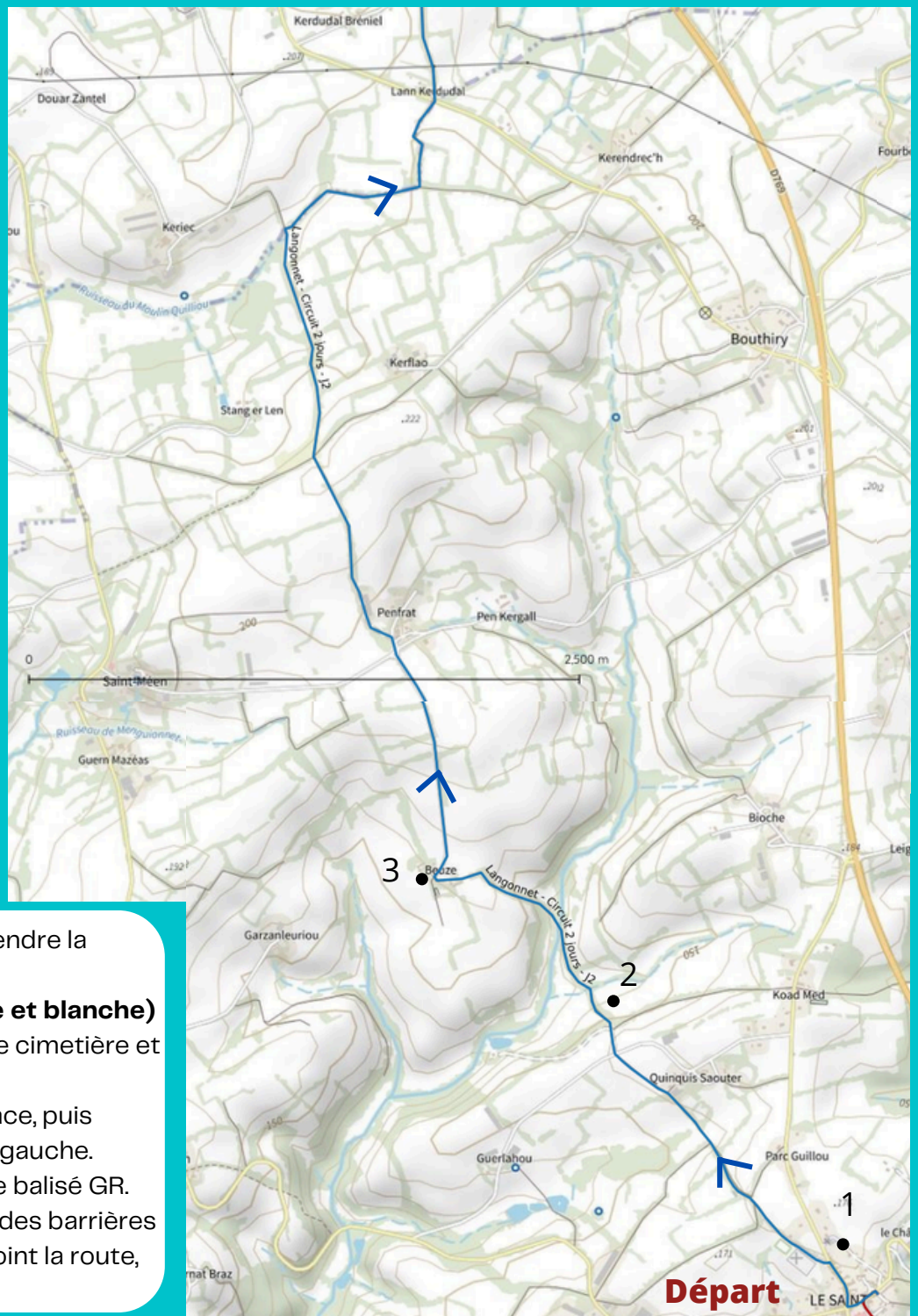
Circuit 2 jours, vue globale



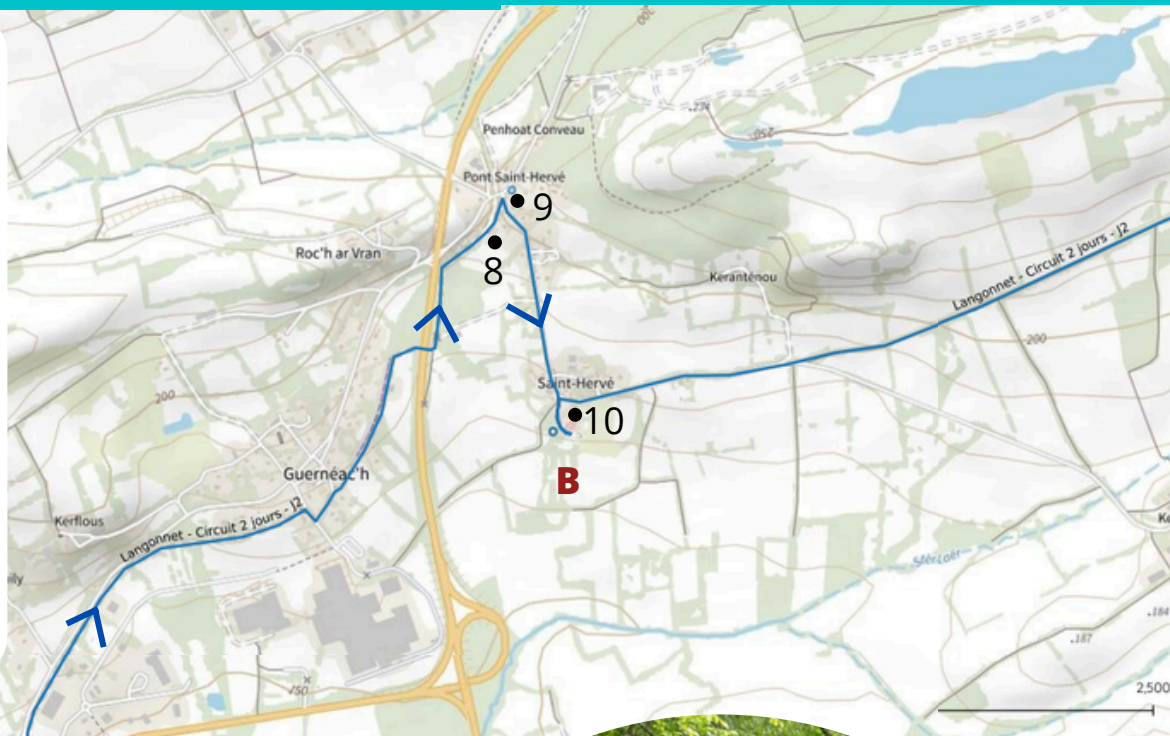
Départ : Départ de l'église, prendre la direction de Gourin.

Suivre GR38 (balise rouge et blanche)

- 1. Tourner à gauche vers le cimetière et continuer tout droit.
- 2. A la route, prendre en face, puis lorsqu'elle fait un virage à gauche, prendre le chemin à droite balisé GR.
- 3. Arrivé à la maison avec des barrières métalliques, le chemin rejoint la route, prendre à droite.

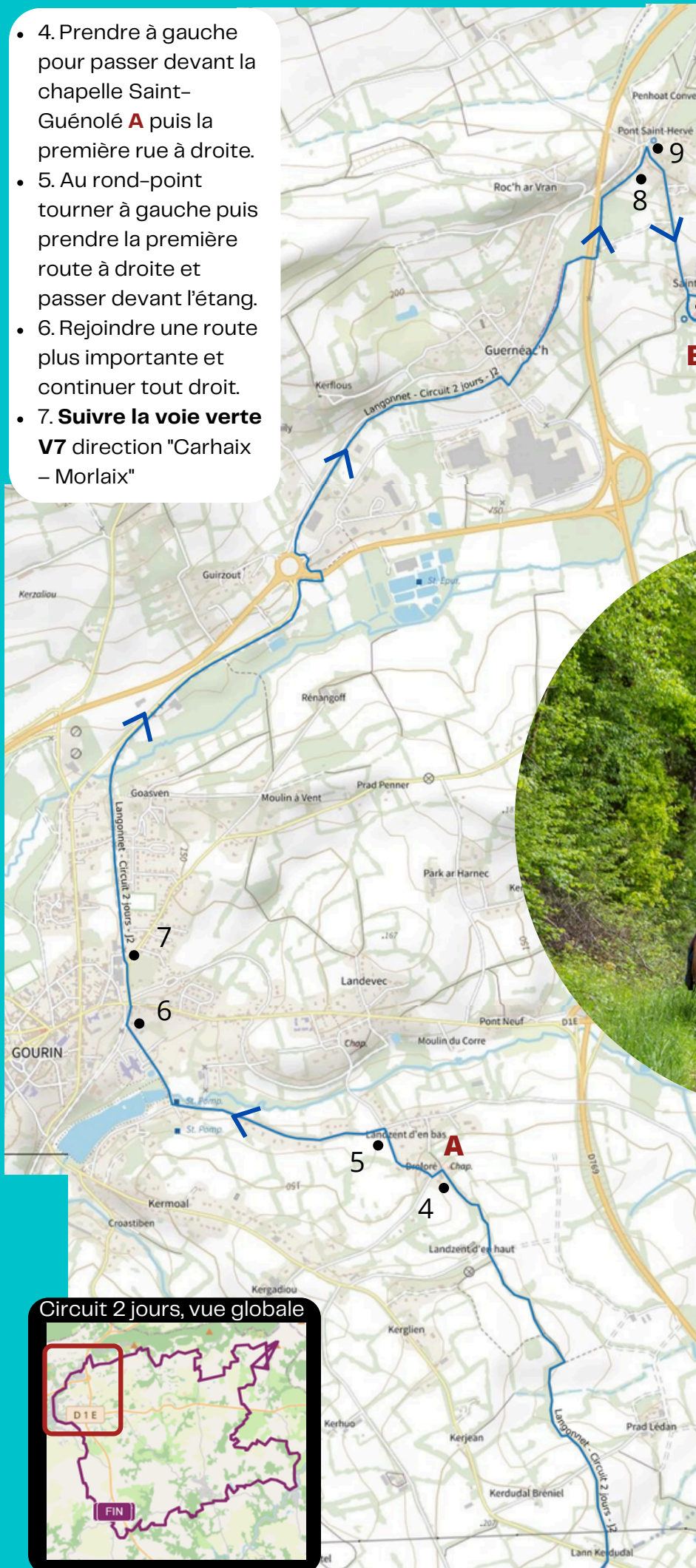
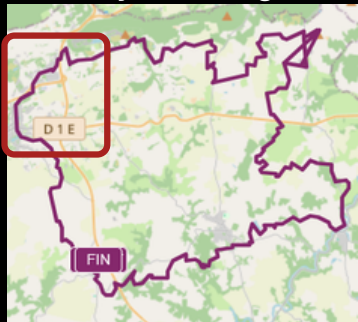


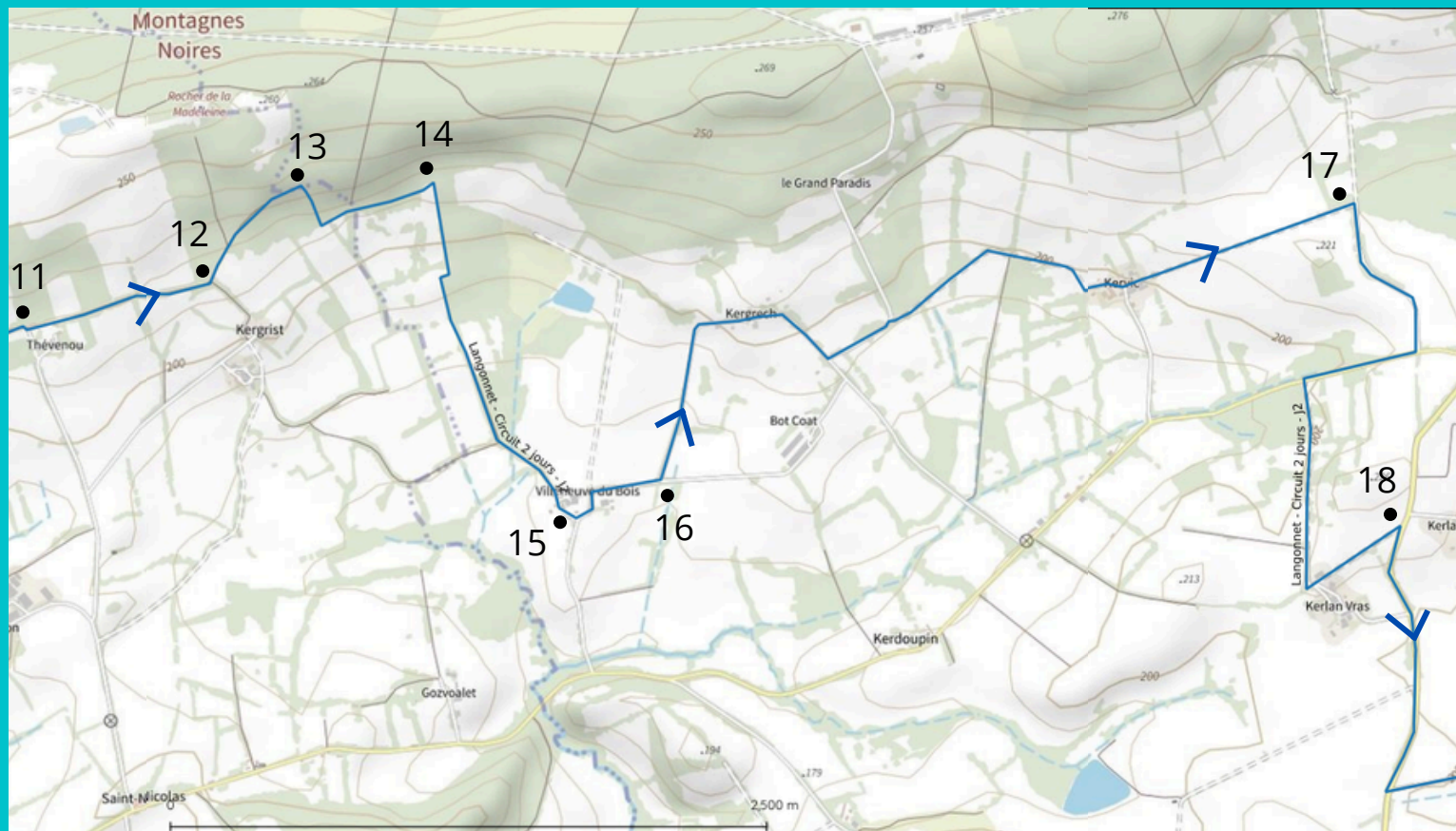
- 4. Prendre à gauche pour passer devant la chapelle Saint-Guéolé **A** puis la première rue à droite.
- 5. Au rond-point tourner à gauche puis prendre la première route à droite et passer devant l'étang.
- 6. Rejoindre une route plus importante et continuer tout droit.
- 7. **Suivre la voie verte V7** direction "Carhaix – Morlaix"



- 8. Après le troisième tunnel et un virage à droite, sortir de la voie verte au niveau d'une barrière en bois.
- 9. Remonter jusqu'à la route et tourner à droite en épingle. Continuer tout droit jusqu'à la Chapelle Saint-Hervé **B**, lieu idéal pour une pause.
- 10. Continuer sur la route vers la droite puis prendre le chemin qui s'écarte à gauche après le chemin d'exploitation.

Circuit 2 jours, vue globale

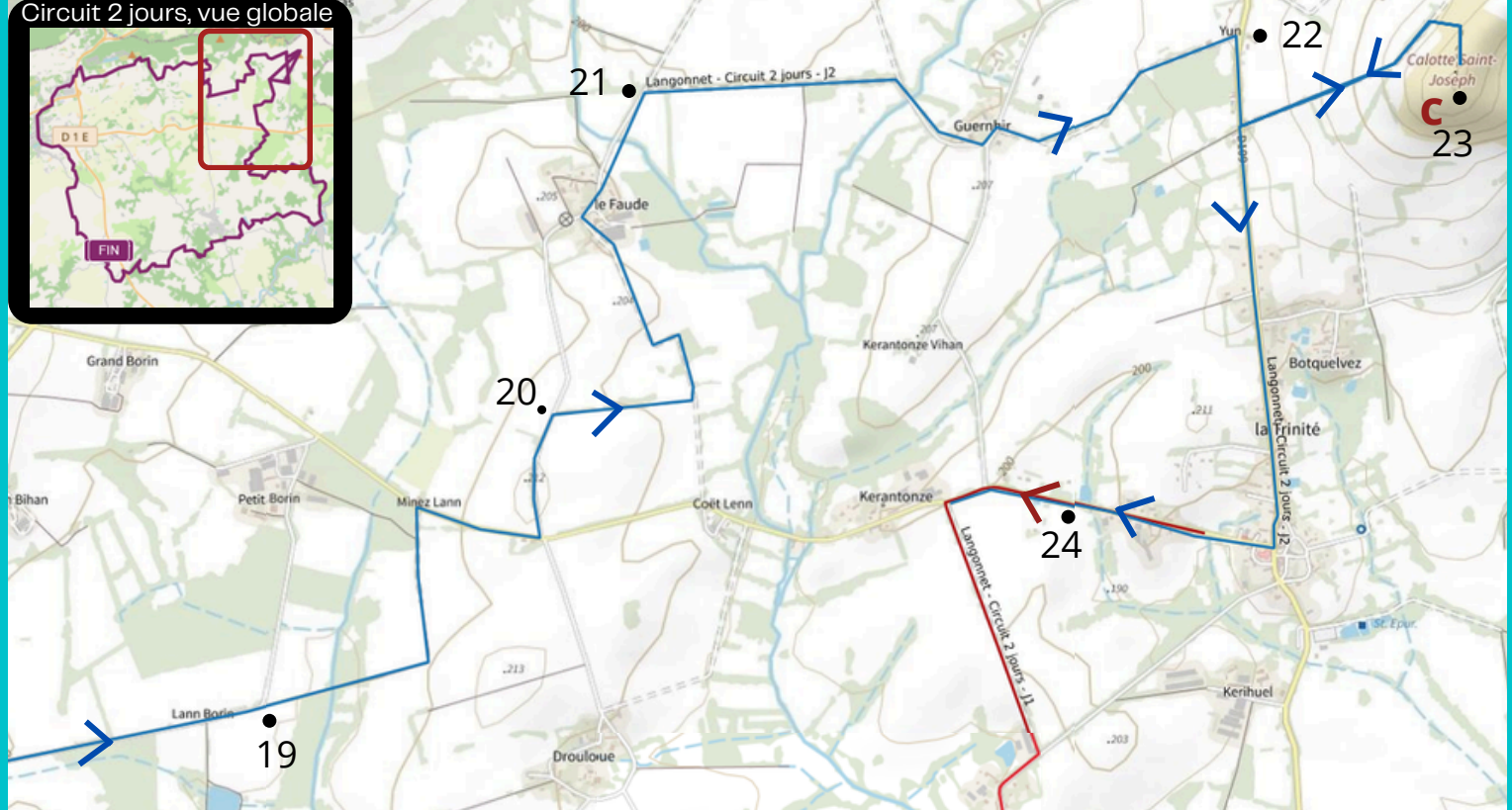




- 11. Tourner à droite puis immédiatement à gauche au niveau du hameau de Thévenou.
- 12. Tourner à gauche dans le chemin forestier avant d'arriver à Kergrist.
- 13. Tourner à droite dans une ouverture du talus puis à gauche pour longer la clôture du champ.
- 14. Longer le grillage dans son virage à droite au bout de la parcelle forestière.
- 15. A la route, traverser Villeneuve du Bois et prendre à gauche puis la première à droite.
- 16. Tourner deux fois à gauche puis dans un virage s'engager dans le chemin. Traverser Kervic.
- 17. Tourner deux fois à droite sur la route puis deux fois à gauche vers Kerlan Vras.
- 18. A la route, prendre à droite puis à gauche vers Lan Borin.



Circuit 2 jours, vue globale



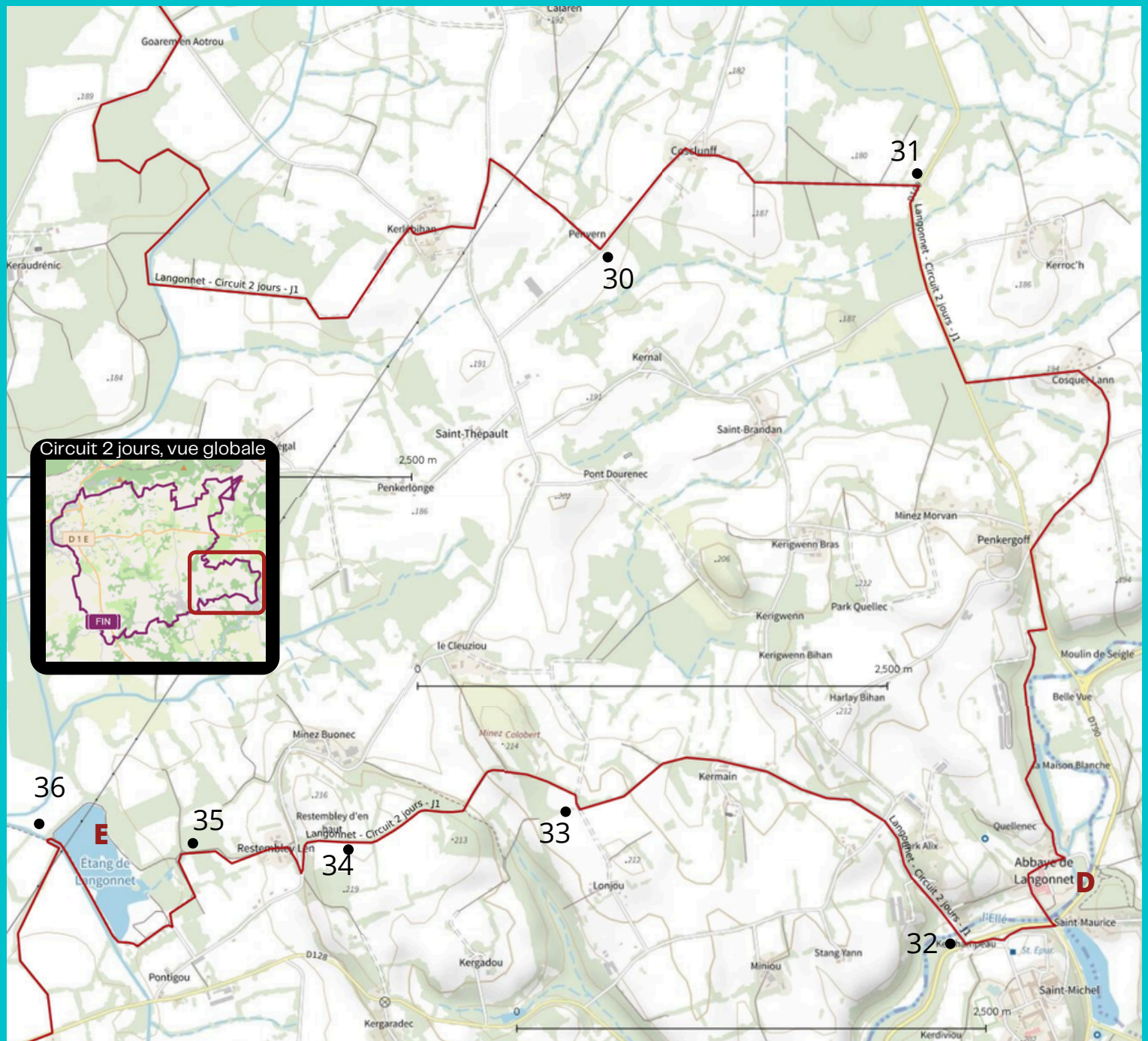
- 19. Dans le virage, continuer tout droit sur le chemin d'exploitation. A la route à Minez Lann, tourner à droite puis à la première à gauche.
- 20. Tourner dans le premier sentier à droite puis à gauche sur le chemin d'exploitation. Traverser le hameau de Le Faude en prenant à droite.
- 21. Tourner deux fois à droite sur le chemin d'exploitation, puis au hameau de Guernhir tourner à gauche et immédiatement à droite dans le chemin d'exploitation.
- 22. A la route, tourner à droite puis à la première à gauche vers la Calotte Saint Joseph, suivre le panneau pour rejoindre le sommet et profiter de la magnifique vue 360° **C**.
- 23. Faire demi-tour jusqu'à la route et prendre à gauche vers la Trinité-Langonnet. Tourner à droite devant l'église pour rejoindre l'hébergement.



- 24. Continuer sur la même route et prendre le premier chemin d'exploitation à gauche puis deux fois à droite pour traverser le hameau de Kermat.
- 25. A la route, tourner à gauche puis continuer tout droit jusqu'au hameau de Leurven. Prendre le chemin d'exploitation à gauche et traverser la grande route D1 avec prudence en prenant le chemin d'exploitation de l'autre côté de la route.
- 26. Prendre le premier chemin stabilisé à droite, puis à l'entrée d'un champ, sur la gauche, franchir l'installation en bois faite pour les randonneurs et longer le champ entre le talus et la clôture. Prendre la passerelle en bois au-dessus de la rivière et longer le talus jusqu'à une grande et large allée enherbée.
- 27. Remonter l'allée jusqu'à la route. Prendre à gauche, puis tout de suite à droite. Prendre ensuite le premier chemin qui part à gauche dans la forêt.
- 28. Tourner à gauche à l'intersection des chemins puis traverser les 4 passerelles. Franchir le gué de la rivière en tournant à gauche.
- 29. Traverser Kerlébihan en tournant à droite, puis, tourner à gauche et à droite jusqu'à Pervern.



- 24. Continuer sur la même route et prendre le premier chemin d'exploitation à gauche puis deux fois à droite pour traverser le hameau de Kermat.
- 25. A la route, tourner à gauche puis continuer tout droit jusqu'au hameau de Leurven. Prendre le chemin d'exploitation à gauche et traverser la grande route D1 avec prudence en prenant le chemin d'exploitation de l'autre côté de la route.



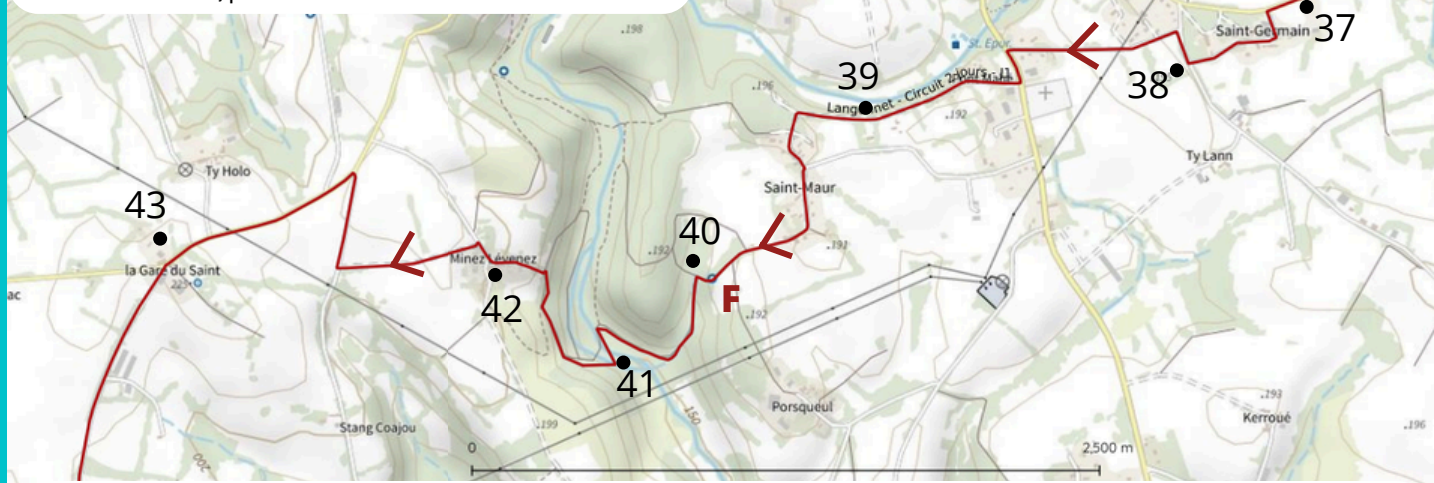
- 30. A la route, prendre à gauche puis à droite à Cosclunff
- 31. A la route, tourner à droite puis à la deuxième à gauche et traverser Cosquer Lann. Tourner à gauche puis la première à droite et suivre le chemin de randonnée en passant devant l'Abbaye de Langonnet **D**.
- 32. Après l'Abbaye, prendre la première route à droite et aller tout droit pendant 1,1 km jusqu'à Kermain, et continuer sur le sentier.
- 33. Prendre à droite sur la petite route puis à gauche pour rejoindre le sentier.
- 34. A la route, continuer tout droit puis prendre la deuxième route à droite. Suivre tout droit sur le sentier.
- 35. A l'intersection, tourner deux fois à gauche et suivre le sentier en prenant à droite.

Arrivée sur le parking de l'Étang de Pontigou **E**. Lieu pratique et agréable pour une pause, avec à votre disposition, des tables de pique-nique et des barres d'attache.

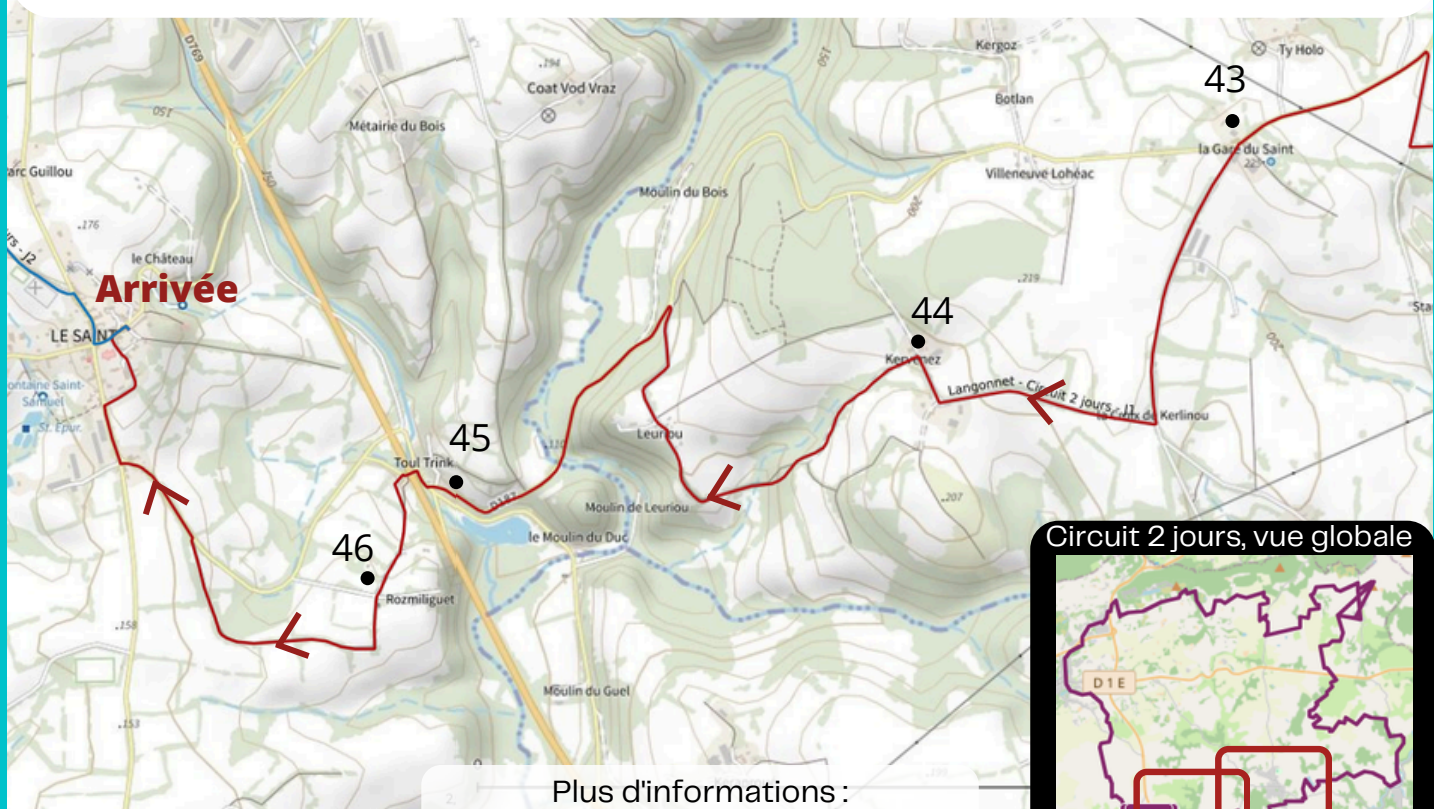
- 36. Pour reprendre la randonnée, continuer le tour de l'étang. Au bout, prendre le chemin le plus à gauche.



- 37. Arrivée à la route, prendre à droite, puis prendre la première à gauche vers Saint-Germain.
- 38. A l'intersection, prendre à droite puis à gauche, en longeant un jardin peuplé d'animaux. Déboucher sur une route plus passante, prendre à gauche puis la première à droite avant le cimetière.
- 39. La route devient un sentier. A l'intersection, prendre à gauche et traverser le hameau de Saint-Maur. Au bout, prendre le chemin à droite.



- 40. En bas de la descente, en face de la fontaine de la Force F sur la droite, tourner à gauche. Profiter de la superbe vallée de Saint-Maur, longer puis traverser le ruisseau.
- 41. Après la ruine, prendre à droite puis à gauche et traverser Menez Lévénez
- 42. Tourner à droite puis à gauche sur le chemin d'exploitation. A la route, tourner à droite puis à gauche à la grande route.
- 43. Prendre la première à gauche au lieu-dit de la Gare de Le Saint. Tourner ensuite à droite au lieu-dit de la Croix de Kerlinou.
- 44. A Kervenez, emprunter le chemin d'exploitation à gauche jusqu'à Leuriou et continuer tout droit. A la grande route, prendre à gauche et la suivre jusqu'au carrefour de Toul Trink.
- 45. Tourner à droite puis à gauche pour passer dans le tunnel. Prendre le chemin qui part juste après à gauche.
- 46. A la route, continuer tout droit. A la route, prendre à gauche en montant jusqu'au bourg de Le Saint. Après les dos d'ânes, tourner deux fois à droite pour trouver le gîte. **Arrivée**



Plus d'informations : www.tourismepaysroimorvan.com