

SAINT-AIGNAN

Au cœur de Guerlédan, un patrimoine industriel à découvrir au fil de l'eau...

Départ : Parking de l'église

Distance



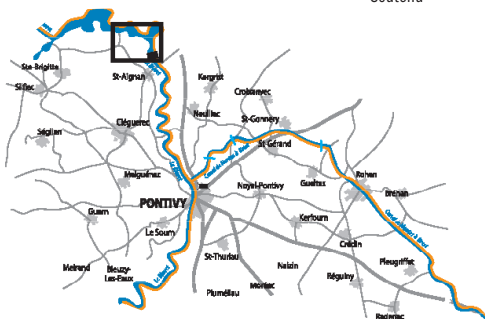
Temps



Niveau

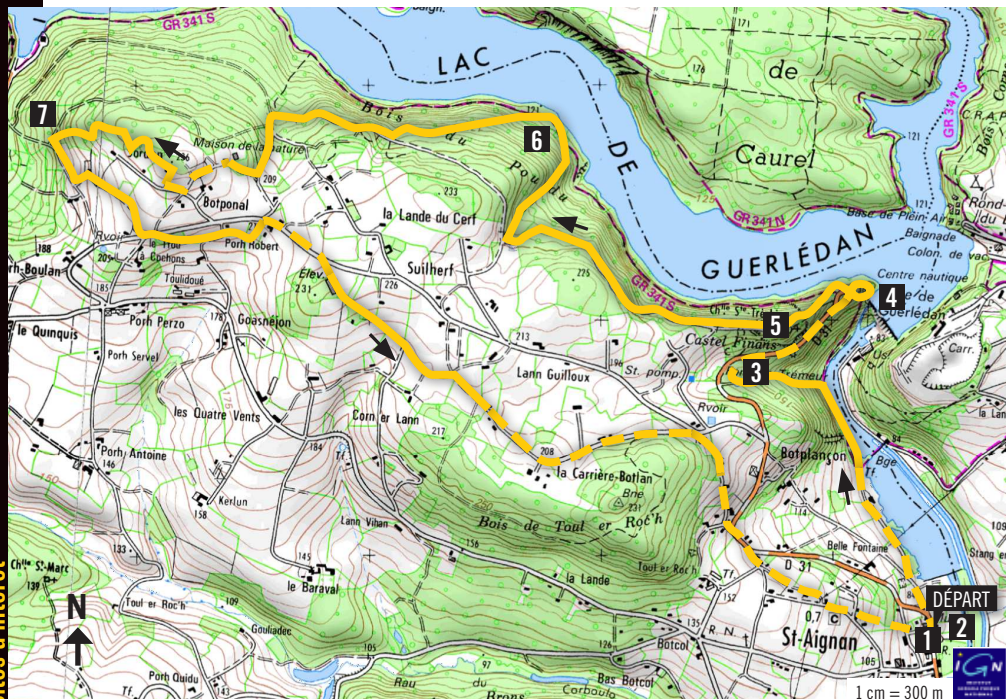


Soutenu



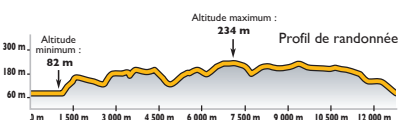
Circuit du barrage de Guerlédan

Sites d'intérêt



- 1 Eglise de Saint-Aignan
- 2 Musée de l'électricité
- 3 Fontaine de Saint-Tréphine
- 4 Barrage de Guerlédan
- 5 Chapelle Sainte-Tréphine
- 6 Bois de Pouldu
- 7 Vue sur l'anse de Sordan

Courbe de dénivelé :



Balisage :

- À gauche
- À droite
- Tout droit

Légende :

- route (28%)
- chemin (72%)

Le circuit est reconnu au travers du P.D.I.P.R. (Plan Départemental des Itinéraires de Promenade et de Randonnée)



Depuis la rive sud du lac de Guerlédan, vous serez époustouffé par les vues panoramiques sur cette vallée engloutie par les eaux. La construction du barrage de Guerlédan en 1930 a entraîné l'immersion de 17 écluses du canal de Nantes à Brest. Il s'agit de la plus importante retenue d'eau potable de Bretagne !

La centrale hydroélectrique au pied du barrage de Guerlédan



1 - Eglise de Saint-Aignan

Franchissez la porte de la remarquable église du XV^e siècle. Elle conserve deux retables de bois sculptés du XVI^e siècle. L'un a pour thème la Trinité, l'autre s'orne du plus bel arbre de Jessé de la région. La filiation des douze rois de Juda y est représentée verticalement.

2 - Musée de l'électricité

Ne manquez pas le musée de l'électricité, unique dans l'Ouest. Une collection d'appareils électriques anciens ainsi que de nombreux documents d'archives sur la construction du barrage de Guerlédan et l'électrification de la Bretagne y sont présentés. Un étonnant voyage dans le temps !

3 - Fontaine de Saint-Trémeur

Tous les ans, au mois de mai, on célèbre le pardon de Sainte-Tréphine et à cette occasion une procession a lieu jusqu'à la fontaine Saint-Trémeur de style architectural néogothique. Elle marquait le culte traditionnel avant l'édification de la chapelle que vous découvrirez un peu plus loin.

4 - Barrage de Guerlédan

Le barrage, placé sur les eaux du Blavet, mesure 45 m de haut, 206 m de long et retient un volume de 55 millions de m³ d'eau sur une étendue de 400 ha. Cette construction gigantesque des années 30 en béton armé constitue un défi pour les ingénieurs de l'époque. Avant la Seconde Guerre Mondiale, il n'existait que quatre barrages de cette importance en France, seul Guerlédan produisait de l'électricité. Vous pouvez apercevoir au pied du barrage l'usine hydro-électrique.

5 - Chapelle Sainte-Tréphine

Découvrez le beau panorama que procure le site en surplomb de la petite chapelle néogothique dédiée à Sainte-Tréphine, l'une des épouses du roi maudit Conomor, dont la violence et la cruauté à leurs égards rappellent le personnage de Barbe Bleue. Selon la légende, c'est à l'endroit où Tréphine aurait été décapitée que la chapelle fût érigée en 1897.

À DÉCOUVRIR À PROXIMITÉ

- Les Forges des Salles à Sainte-Brigitte (56) et Perret (22)
- L'abbaye de Bon Repos à Saint-Gelven (22)
- L'anse de Sordan à Saint-Aignan
- Le canal de Nantes à Brest
- La forêt de Quénécan
- La chapelle Saint-Marc

