

CRÉDIN

Le bois du Couëdic est un cadre de nature et de détente idéal pour une promenade en famille et entre amis.

Départ : Église de Crédin

Distance

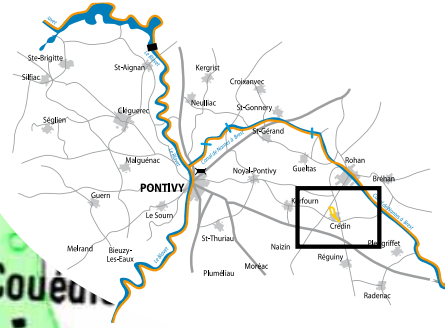
4,5 km

Temps

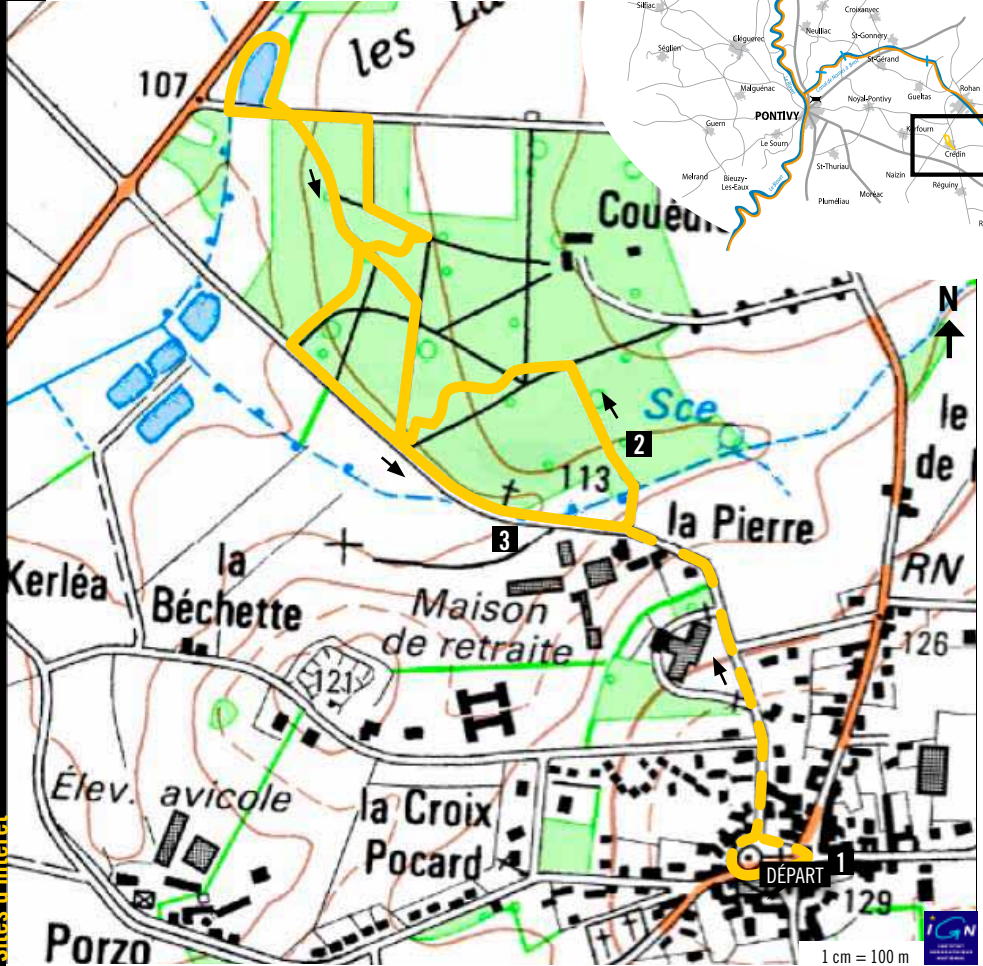
1h30

Niveau

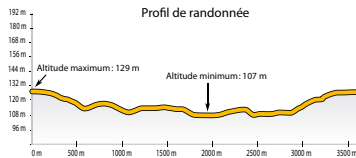
Facile



Circuit du bois du Couëdic



Courbe de dénivélé :



Balisage :

- À gauche
- À droite
- Tout droit

Légende :

- route (11,5 %)
- chemin (88,5 %)

- 1** Église Saint-Pierre et Saint-Paul
- 2** Bois du Couëdic
- 3** Calvaire

Le circuit est reconnu au travers du P.D.I.P.R. (Plan Départemental des Itinéraires de Promenade et de Randonnée)



C'est au village « La Pierre », à la sortie de Crédin que se niche le bois du Couédic. Crédin, petite commune qui dépendait de la seigneurie des Rohan jusqu'à la Révolution française de 1789 offre un joli bosquet pour les amoureux de la nature.

Grandeur d'une église néo-gothique



À DÉCOUVRIR À PROXIMITÉ

- Chapelle Saint-Maudan à Crédin
- Abbaye N.-D. de Timadeuc à Bréhan
- Chapelle N.-D. de Bonne Rencontre, halle aux grains et port de plaisance au bord du canal de Nantes à Brest à Rohan
- Le musée des Sanglots Longs à Réguiuny

1 - Église Saint-Pierre et Saint-Paul

L'église de Crédin, édifée en 1902 à l'emplacement de l'église primitive des 16^e et 17^e siècles, se reconnaît de loin de par son allure élancée. Devant l'édifice, a été érigée la statue d'un poilu en hommage aux victimes de la Première Guerre Mondiale. La résistance a marqué l'histoire de Crédin. En témoigne le nom donné à la rue en direction du bois du Couédic où venaient se cacher les résistants.

2 - Bois du Couédic

Le bois du Couédic faisait partie du domaine du château du Couédic, datant de 1747, et édifée par la famille Le Moyne de Talhouët. Cette maison noble fut la propriété successive de plusieurs grandes familles. De multiples chemins sillonnent le bosquet, notamment la remarquable allée dénommée « l'avenue des hêtres ». Au sein du bosquet, ne soyez pas surpris de trouver ce que l'on dénomme « la clairière » où est installée une structure métallique sur un promontoire. À cet emplacement, les commerçants venaient se retrouver tous les ans, le 14 juillet, pour partager un moment de festivité.

3 - Calvaire

Ce calvaire, de type « croix de mission », paraît démesuré et ne peut que nous interpeller. Le socle de granit en forme d'autel représente Jésus Agneau de Dieu et provient sans doute de l'ancienne église. Une inscription y indique « mission 1945 Simper et Ubique Fidelis ». Initialement situé dans le bourg de Crédin, il a été réinstallé en 1945 à la lisière du bois du Couédic.

