

SAINT-THURIAU

Sur les hauteurs des bois du Gohazé

Départ : chapelle du Gohazé

Malgré sa faible distance, ce circuit n'est pas conseillé avec de jeunes enfants ou avec des poussettes.

Distance

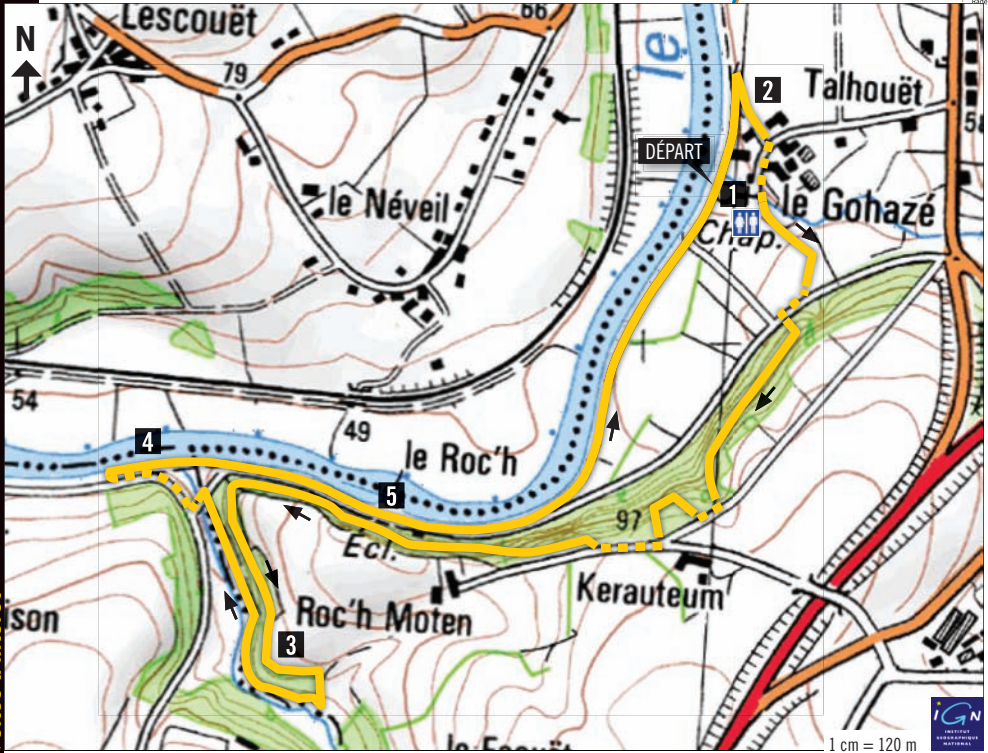
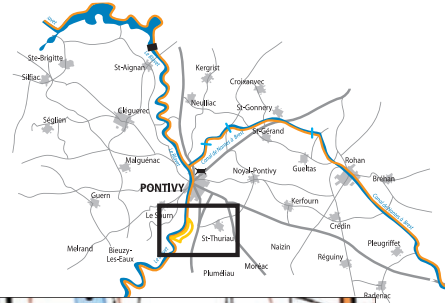
4,6 km

Temps

1h30

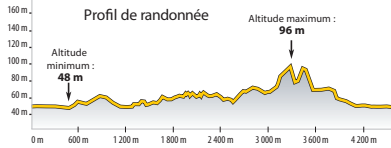
Niveau

Difficile



- 1 Chapelle du Gohazé et le calvaire
- 2 Croix brisée du Gohazé
- 3 Le chemin des charettes
- 4 Chemin de halage et le Blavet
- 5 Moulin du Roch

Courbe de dénivellation :



Balisage :

- À gauche
- À droite
- Tout droit

Légende :

- route (29%)
- chemin (71%)

Le circuit est reconnu au travers du P.D.I.P.R. (Plan Départemental des Itinéraires de Promenade et de Randonnée)



Le nom du village « Gohazé » signifierait « vieille dame assise », qui évoque l'ancienne statue de la Vierge Gohazé représentée assise... Ce village était très important au Moyen-Âge et était autrefois rattaché à Pontivy. C'était alors le siège de la première paroisse de Gohazé - Pontivy, attestée dès 1160.

Le chemin des charrettes



À DÉCOUVRIR À PROXIMITÉ

- La ville napoléonienne de Pontivy et son château
- La chapelle de la Houssaye à Pontivy
- Le canal de Nantes à Brest
- La chapelle Notre Dame de Quelven et son village, à Guern

1 - Le chapelle du Gohazé et le calvaire

La chapelle Notre Dame du Gohazé date de la fin du XVI^e siècle, elle est de style gothique flamboyant, avec influence de la Renaissance. Autour de la chapelle se trouvait jadis le cimetière : il reste de cette époque 3 pierres tombales dont l'une porte la date de 1765 ainsi qu'un très beau calvaire du XVI^e siècle. Vers 1695, une terrible épidémie de dysenterie sévissait dans la région : Les paroissiens de Pontivy invoquaient leur patron St Ivy, mais en vain. Ils auraient alors emporté la Madone N.D. du Gohazé en procession jusqu'à l'église de Pontivy. Mais le lendemain, on la retrouva de nouveau dans la chapelle du Gohazé. Ce va et vient dura plusieurs jours jusqu'à ce que les fidèles décidèrent de dédier l'église à Notre Dame de Joie, qui désormais remplaçait leur saint patron Saint Iy. Ainsi, la maladie fut définitivement enrayerée.

2 - Croix brisée du Gohazé

Dans le bois près de la chapelle, se trouve un second calvaire, plus petit : il s'agit d'un ancien monolithe d'environ 1,30 m de haut, composé d'un fût octogonal en granit et d'une croix en partie mutilée.

3 - Le chemin des charrettes

Après avoir longé la rivière, la balade se prolonge dans les bois, par un chemin très pentu. Si vous êtes attentifs, le sol porte encore les marques des innombrables passages de charrettes à chevaux, avec de petites saignées créées par les roues.

4 - Le chemin de halage et le Blavet

Le Blavet fut canalisé pour relier Pontivy à Hennebont et Lorient, il fut mis en service en novembre 1825. C'est en 1842 qu'il sera relié au canal de Nantes à Brest. Des péniches étaient autrefois halées par des chevaux à partir du chemin de halage, aujourd'hui très fréquenté par les randonneurs. Les dernières péniches commerciales disparaissent vers 1950.

5 - Moulin du Roch

Le moulin du Roch est mentionné en 1471 : Le Vicomte Jean II de Rohan, bâtisseur du château de Pontivy, en était le propriétaire. À partir de 1714, le moulin passe aux mains de différentes familles nobles. Suite aux travaux sur l'écluse et le déversoir, le moulin est alors entièrement reconstruit en 1866, date figurant sur l'édifice. En 1895, Jean Mathurin Le Picard deviendra le premier meunier-propriétaire des lieux. Durant 155 ans, cette famille y sera meunier de génération en génération. Ce n'est qu'en 1991 que le moulin cessera son activité.

