

GUERN

À la découverte d'une vallée luxuriante

Départ : chapelle de Quelven, Guern

Si vous souhaitez prolonger la balade, procurez-vous la topo-fiche n°24 «Circuit de Kerjanic à Kerhouis» ou bien la n°3 «Circuit de Kalong Guern».

Distance

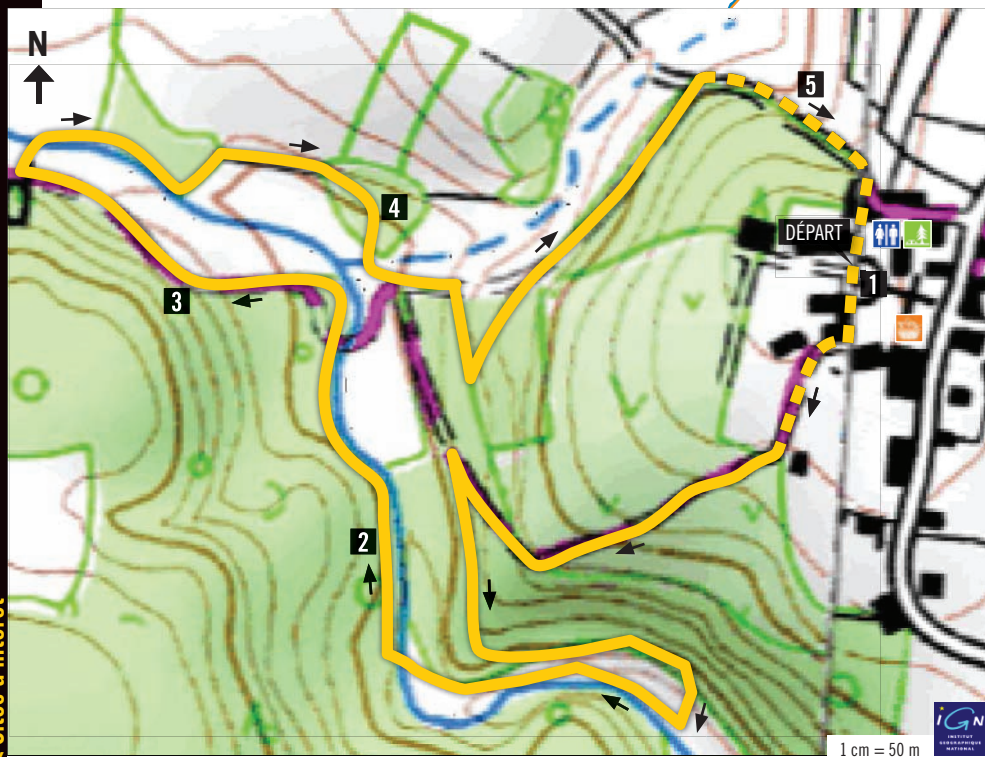
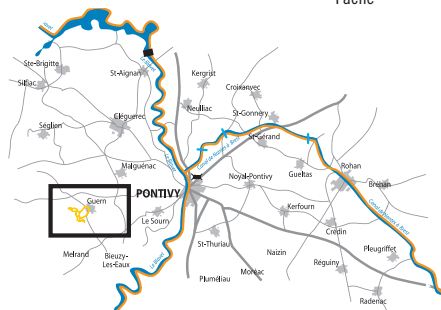
2,4 km

Temps

45 min

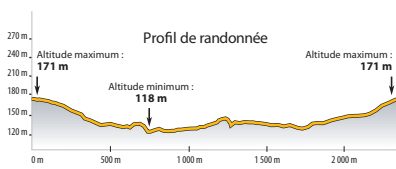
Niveau

Facile



- 1 Chapelle de Quelven et la Scala Sancta
- 2 Le ruisseau-musée
- 3 Le chemin des écoliers
- 4 L'ancien lavoir
- 5 La fontaine de Quelven

Courbe de dénivelé :



Balisage : 23

- À gauche
- À droite
- Tout droit

Légende :

- route (13%)
- chemin (87%)

Le circuit est reconnu au travers du P.D.I.P.R. (Plan Départemental des Itinéraires de Promenade et de Randonnée)



Pontivy
Une envie de Bretagne impériale
OFFICE DE TOURISME DE PONTIVY COMMUNAUTE

Le circuit d'interprétation autour du ruisseau de Quelven jouit d'un patrimoine naturel riche et préservé. Une cinquantaine de plantes y ont été inventoriées. C'est aussi un itinéraire qui autrefois était très utilisé par les pèlerins et la population : des vestiges de ces passages sont encore perceptibles.



La Scala Sancta

1 - La chapelle de Quelven et la Scala Sancta

La chapelle N.D. de Quelven fut construite au XV^e siècle pour remplacer une chapelle antérieure déjà très fréquentée par les pèlerins : C'est un haut lieu de pèlerinage sur le chemin de St Jacques de Compostelle.

La seigneurie de Rimaison, en Bieuzy Les Eaux, dont dépendait Quelven, serait à l'origine de cette construction, mais également les familles De Rohan, De Rieux, De Kerveno et Fournier. On a aussi eu recours aux nombreux dons des fidèles, et aux taxes levées sur les foires importantes qui se déroulaient à Quelven.

Malgré sa taille importante, la chapelle ne suffisait pas à accueillir la foule le jour du grand pardon : c'est pourquoi « la Scala Sancta » à double rampe, a été édifiée en 1738 à l'extérieur. À la fin du XIX^e siècle, Quelven comptait 280 habitants.

2 - Le ruisseau-musée

Divers panneaux portant sur la faune et la flore jalonnent ce circuit d'interprétation nommé « le ruisseau musée ». Son eau étant de bonne qualité, sa richesse faunistique et floristique est indéniable.

Le ruisseau de Quelven alimentait le moulin du même nom : si vous êtes attentifs, vous pourrez apercevoir par endroits les vestiges d'un petit fossé longeant le chemin qui était en fait le « bief » desservant le moulin. Il reste de cette époque une digue que vous trouverez un peu plus bas, au fond de la vallée.

3 - Le chemin des écoliers

Vous voici sur le chemin des écoliers, se rendant à pied vers leurs écoles au bourg de Guern. Ils avaient l'habitude de se désaltérer à la petite fontaine tout au bord du chemin. Ce chemin est très ancien : remarquez ses jolies pierres levées et ses murets qui le bordent de chaque côté. Ces pierres levées pourraient être l'œuvre de moines cisterciens au V^e et VI^e siècle.

5 - La fontaine de Quelven

La fontaine de Quelven est un joli édifice datant du XVI^e siècle. Les trois colonnes cylindriques qui se dressent juste devant, dans l'enclos sacré, sont les piliers d'un ancien abri qui supportaient une toiture. À cet endroit, s'installait un coiffeur barbier les jours de pardon. Les clients s'asseyaient sur le banc de pierre et livraient leurs mentons aux barbiers. Ceux-ci étaient aussi des arracheurs de dents. Cet usage a aujourd'hui disparu !

À DÉCOUVRIR À PROXIMITÉ

- Les nombreuses chapelles de Guern
- La ville napoléonienne de Pontivy et le château des Rohan
- La Vallée de la Sarre
- Les vestiges mégalithiques de Malguénac
- Le canal de Nantes à Brest

