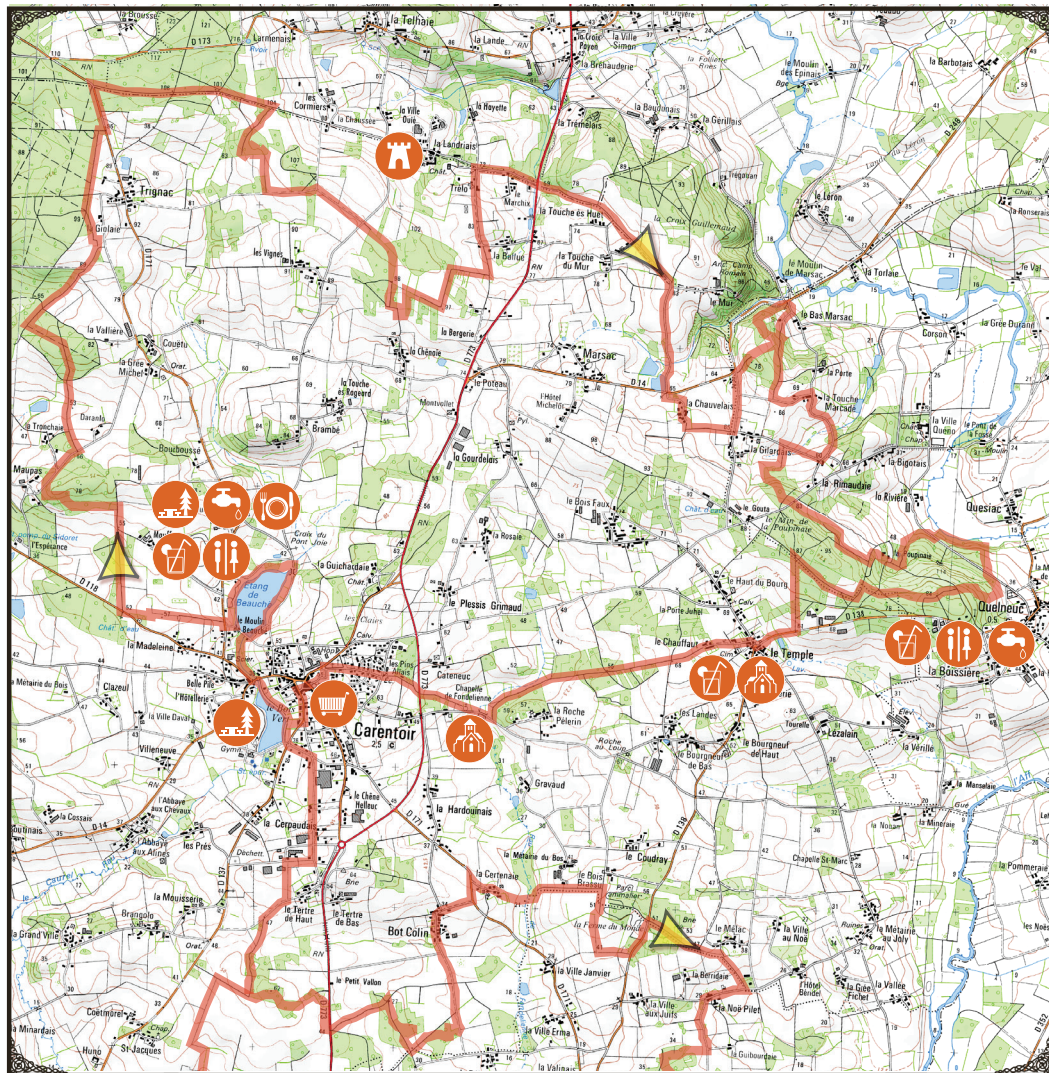


# CIRCUIT VTT



## Tour du secteur de La Gacilly (partie nord)

Destination Brocéliande - De l'Oust à Brocéliande communauté



version de septembre 2012

Pictos : boy création

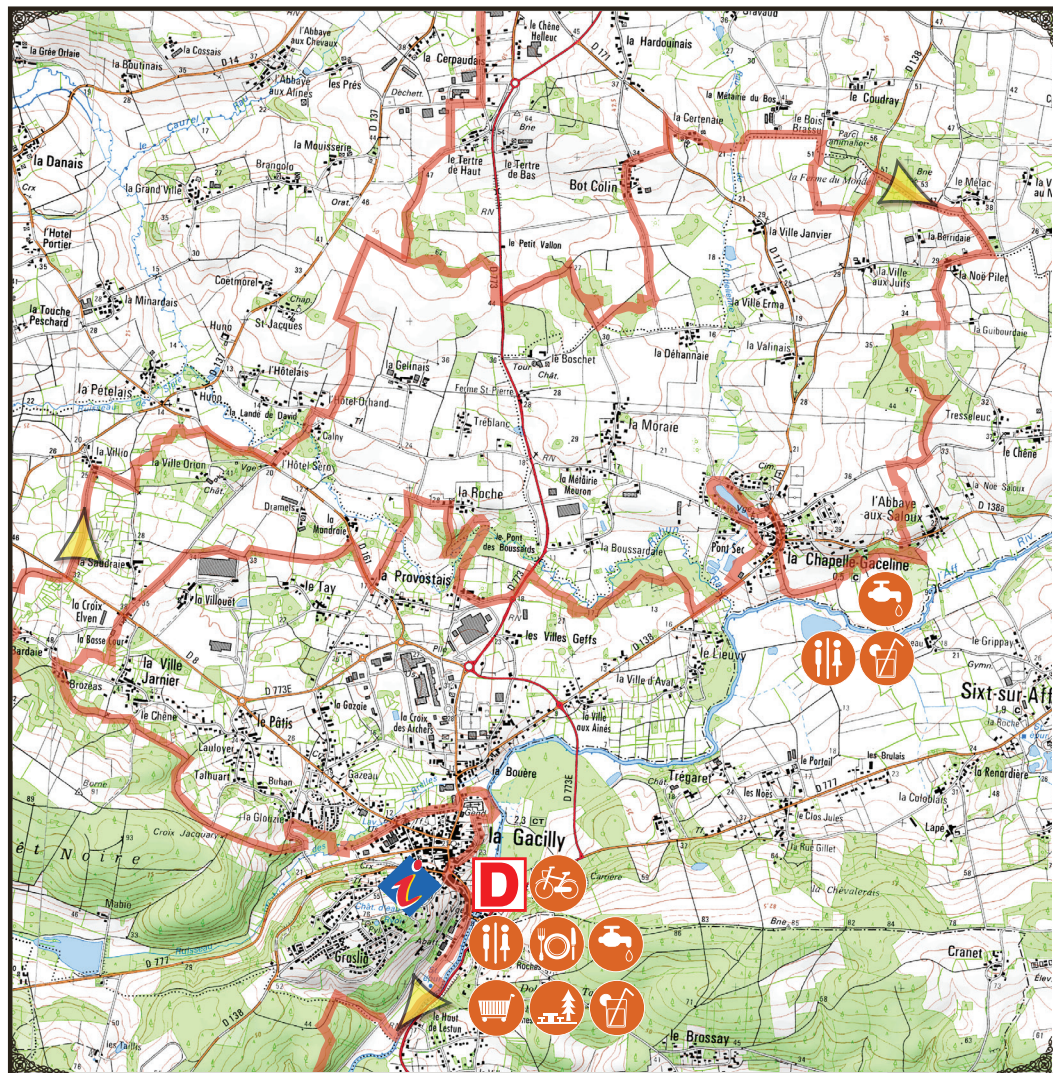
IGN © 2010. Licence n°2009-CIS025-53-RB-SC25-0090

	Office de tourisme		Aire de pique-nique		Tous commerces		Restaurant
	Château / Manoir		Bar		Alimentation		Point d'eau
	Chapelle		Toilettes		Location vélos		Départ

# CIRCUIT VTT

## Tour du secteur de La Gacilly (partie centrale)

Destination Brocéliande - De l'Oust à Brocéliande communauté



version de septembre 2012

Pictos : boy création

IGN © 2010. Licence n°2009-CIS025-53-RB-SC25-0090

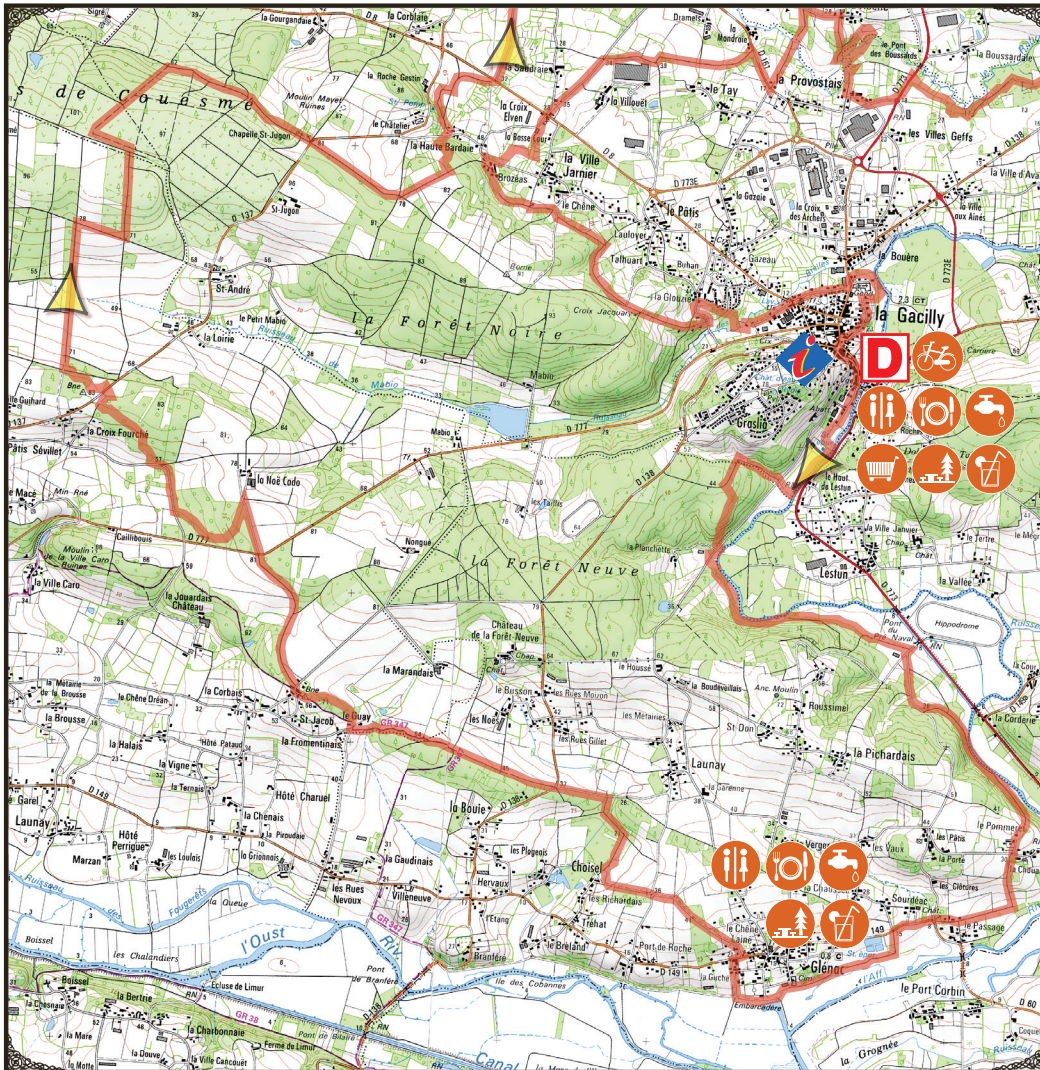
	Office de tourisme		Aire de pique-nique		Tous commerces		Restaurant
	Château / Manoir		Bar		Alimentation		Point d'eau
	Chapelle		Toilettes		Location vélos		Départ



# CIRCUIT VTT

## Tour du secteur de La Gacilly (partie sud)

Destination Brocéliande - De l'Oust à Brocéliande communauté



version de septembre 2012

Pictos : bcy creation

IGN © 2010. Licence n°2009-CIS025-53-RB-SC25-0090

- |                    |                     |                |             |
|--------------------|---------------------|----------------|-------------|
| Office de tourisme | Aire de pique-nique | Tous commerces | Restaurant  |
| Château / Manoir   | Bar                 | Alimentation   | Point d'eau |
| Chapelle           | Toilettes           | Location vélos | Départ      |

POINT DE DÉPART : : PARKING DU BOUT DU PONT

OFFICE DE TOURISME - LA GACILLY

Coordonnées GPS : 02° 07' 46" O / 47° 45' 50" N

DISTANCE PARTIE NORD : 31 km (3h30)

DISTANCE PARTIE CENTRALE : 22 km (2h)

DISTANCE PARTIE SUD : 31 km (3h30)

DISTANCE TOTALE : 84 km (9h) - Niveau soutenu



### A VOIR EN CHEMIN

Au départ de l'Office de Tourisme de La Gacilly, ce circuit au paysage boisé et vallonné vous permet d'alterner sentiers physiques, portions techniques et chemins reposants.

Au fil des kilomètres, de jolis points de vue sur la vallée de l'Oust ou de l'Aff s'offrent à vous. Le tour du secteur de La Gacilly, c'est le parcours idéal pour s'initier à la randonnée VTT. De nombreux hébergements, une station de lavage, un réparateur et loueur de vélos jalonnent le parcours.

Différents guides touristiques (animations, hébergements...) sont disponibles à l'Office de Tourisme.

### RANDONNÉE ET ENVIRONNEMENT

- Respectons le tracé des sentiers afin de limiter le piétinement de la végétation et l'érosion
- Pensons à refermer les clôtures et barrières derrière nous
- Emportons nos déchets jusqu'à la prochaine poubelle
- Apprenons à connaître et à respecter la faune et la flore, nous comprendrons ainsi pourquoi il convient de les préserver
- Renseignons nous en période de chasse auprès des communes. Certains itinéraires peuvent être dangereux

### Bonne direction



### Tournez à droite



### Tournez à gauche



### CONTACT

OFFICE DE TOURISME DE L'OUST À BROCELIANDE COMMUNAUTÉ

- La Gacilly | 02 99 08 21 75
- Malestroit | 02 97 75 45 35
- Guer | 02 97 22 04 78

tourisme@oust-broceliande.bzh

Retrouvez toutes les randonnées de la Destination Brocéliande sur [www.broceliande-vacances.com](http://www.broceliande-vacances.com)

Destination Brocéliande

