




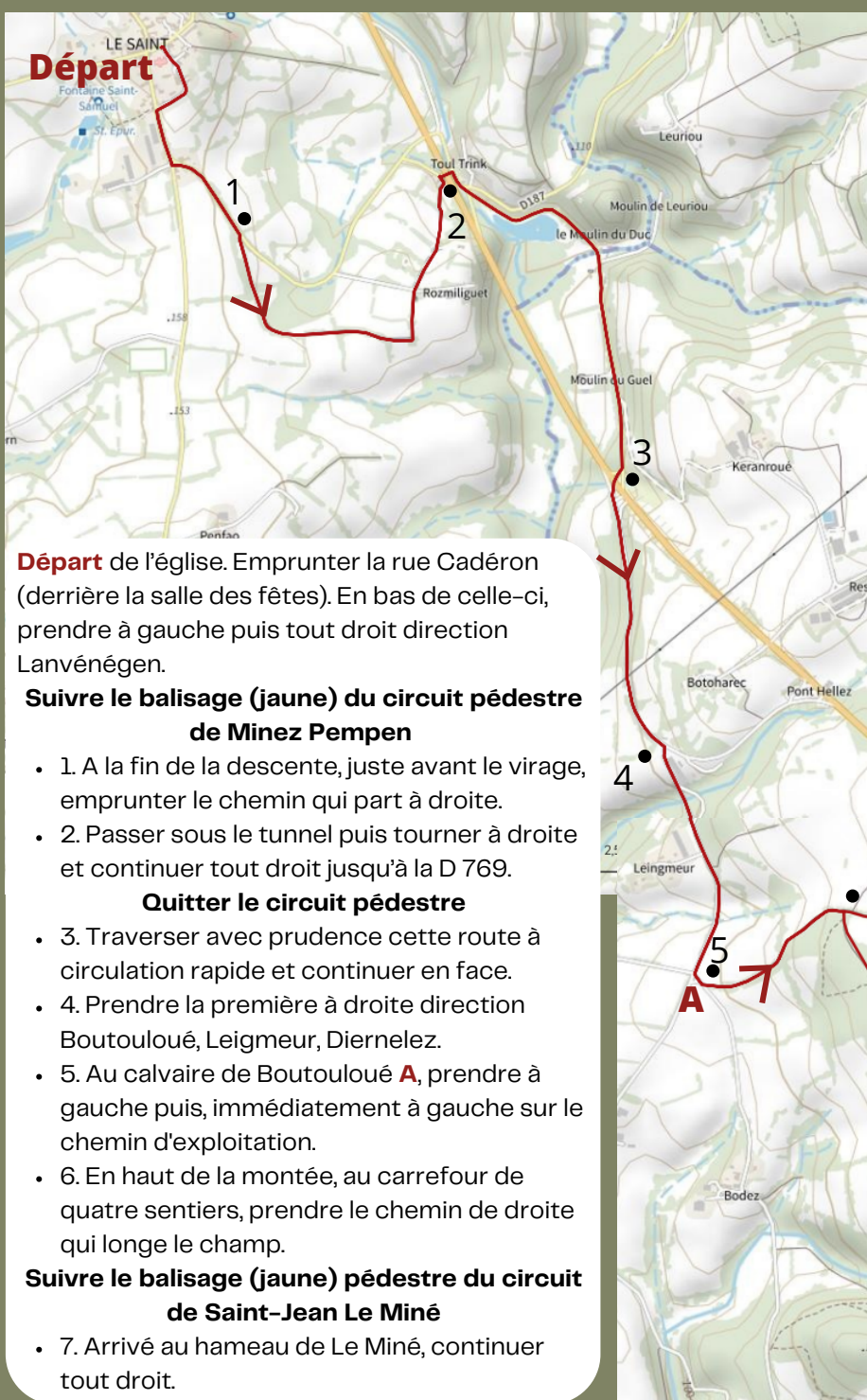
Circuit de Sainte Barbe

Le Saint – Le Faouët

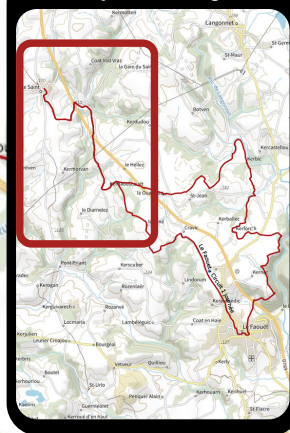
Roi
Morvan
Communauté

1 journée : 30 km – Amateur

 Circuit à suivre



Circuit 1 journée, vue globale

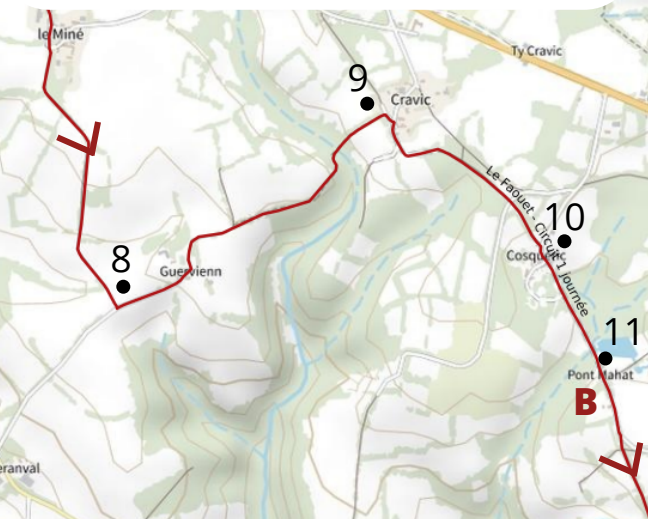


- 8. A la route, prendre à gauche. Puis, au hameau de Guervienn, suivre le chemin d'exploitation principal qui part à gauche.
- 9. Tourner à droite et monter au hameau de Cravic, prendre la voie cyclable qui part à droite.
- 10. Au hameau de Cosquéric prendre à droite.
- 11. Après le pont Mahat **B**, continuer tout droit. Puis, dans le virage à gauche, prendre le chemin d'exploitation qui part en épingle sur la droite.
- 12. Aller jusqu'au centre bourg de Le Faouët **C** en empruntant les voies cyclables.

Au Faouët vous trouverez tous les commerces et services utiles. Nous vous conseillons une halte pique-nique ou déjeuner à la Taverne situé sur votre route à la chapelle Sainte Barbe à 15 minutes de là.

Quitter le balisage pédestre, suivre l'Equibreizh (fer à cheval orange)

- 13. Depuis les halles du Faouët prendre la rue des halles. Suivre cette route, continuer tout droit lorsqu'elle se transforme en chemin.
- 14. Traverser le tunnel et prendre à gauche, puis traverser la route et continuer en face.

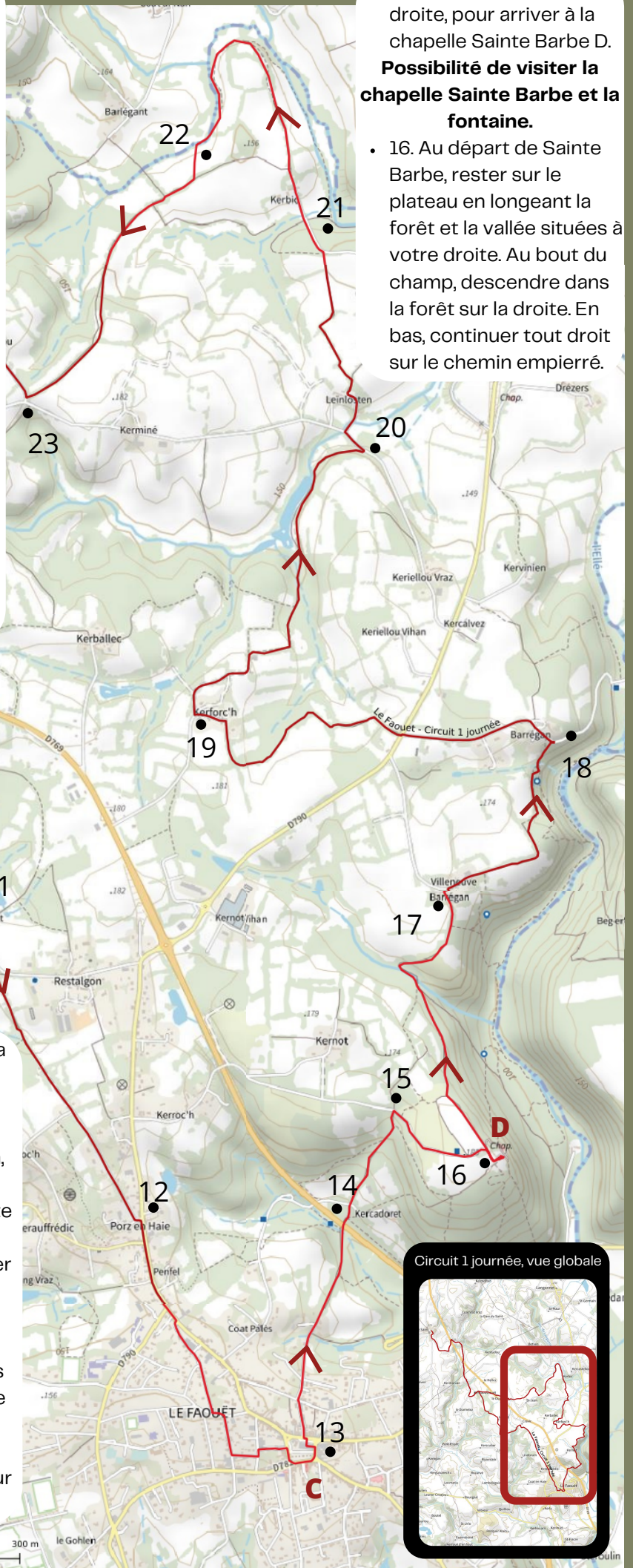


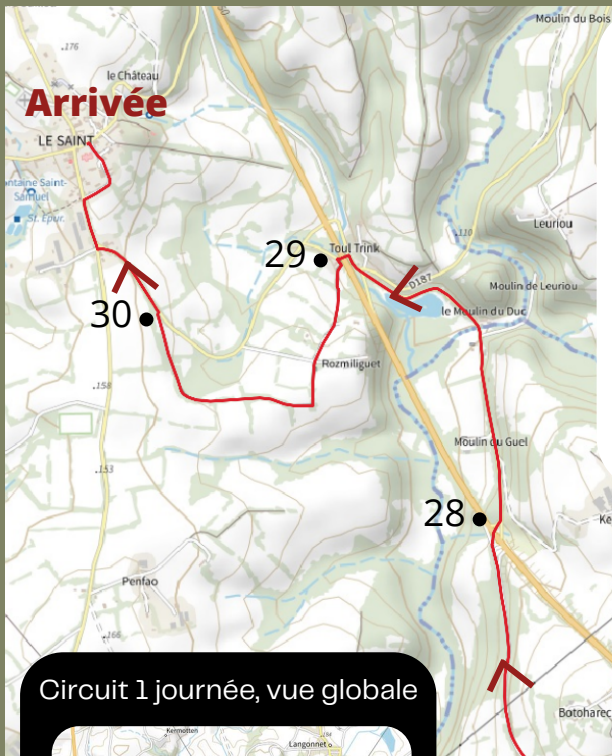
- 17. Au hameau de Villeneuve Barrégan, prendre la route sur la droite.
- 18. Prendre à gauche au hameau de Barrégan. Traverser la D 790 et continuer tout droit.
- 19. Une fois sur l'asphalte du hameau de Kerfo'ch, tourner à la première à droite.
- 20. A la route, prendre à gauche puis tout de suite à droite vers Leinlosten. Traverser le hameau et au bout de l'impasse, face à la maison n°4, tourner sur le chemin qui part dans la forêt à droite.
- 21. A la route, prendre à gauche puis continuer tout droit sur le chemin. Longer la rivière.
- 22. Traverser le champ qui est sur la gauche puis déboucher sur un chemin creux, prendre à droite puis tout droit à l'intersection suivante.

Quitter l'Equibreizh

- 23. Au calvaire, prendre à droite puis à gauche sur le chemin.

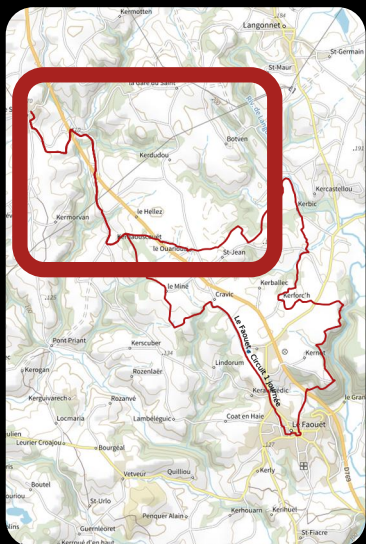
- 15. A la route, prendre à droite, pour arriver à la chapelle Sainte Barbe D. **Possibilité de visiter la chapelle Sainte Barbe et la fontaine.**
- 16. Au départ de Sainte Barbe, rester sur le plateau en longeant la forêt et la vallée situées à votre droite. Au bout du champ, descendre dans la forêt sur la droite. En bas, continuer tout droit sur le chemin empierré.





- 24. A la chapelle Saint Jean **E**, la longer en prenant à droite, puis continuer tout droit.
- 25. Traverser la route direction Ouarioua. En bas de la descente, prendre le premier chemin sur la droite.
- 26. Traverser avec prudence la D 769, faire quelques mètres sur la droite puis prendre le chemin qui part à gauche.
- 27. Au carrefour des chemins, reprendre le même itinéraire qu'à l'aller en continuant tout droit. Une fois à la route, prendre à droite puis encore à droite à la croix de Boutouloué.
- 28. Traverser la D 769 et continuer tout droit et prendre à gauche dans le tunnel.
- 29. Après le tunnel, emprunter le chemin à gauche.
- 30. A la route, prendre à gauche pour remonter jusqu'à Le Saint.

Circuit 1 journée, vue globale



Crédits photos : E. Berthier

Plus d'informations :
www.tourismepaysroimorvan.com

