


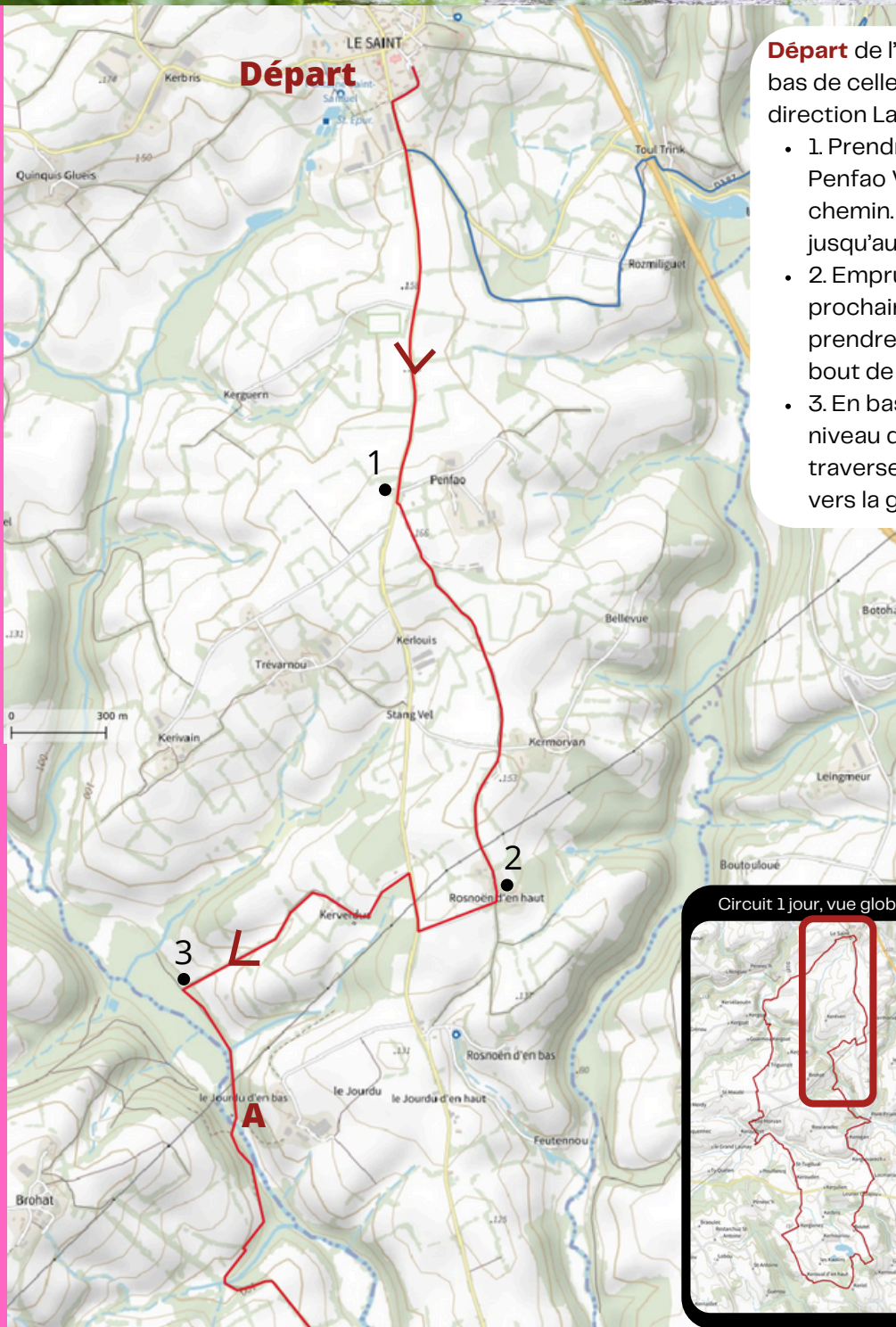


Circuit de l'Inam Le Saint – Lanvénégen

Roi
Morvan
Communauté

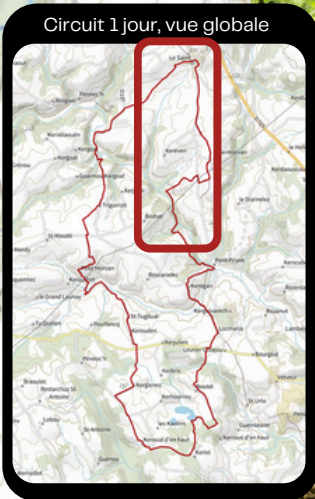
1 journée : 27 km – Amateur

 circuit à suivre



Départ de l'église. Emprunter la rue Cadéron, en bas de celle-ci, prendre à gauche puis tout droit direction Lanvénégen.

- 1. Prendre la deuxième route à gauche vers Penfao Vihan. Continuer tout droit sur le chemin. Traverser la route et continuer jusqu'au hameau de Rosnoën d'en haut.
- 2. Emprunter la route à droite puis encore la prochaine à droite et quelques mètres après prendre à gauche direction Kerverdus. Au bout de l'impasse, continuer sur le chemin.
- 3. En bas de la vallée, prendre à gauche. Au niveau des ruines du Moulin du Jourdu **A**, traverser la rivière à gué, puis longer la rivière vers la gauche et suivre le chemin.



- 4. Traverser le hameau de Penguilly et prendre le chemin à gauche. Après une forte montée, rejoindre la route et prendre à gauche et continuer tout droit à l'intersection.

Suivre le GR (balisage rouge et blanc)

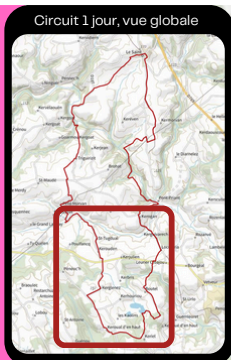
- 5. Emprunter le chemin qui part à droite. Au hameau de Kerogan, prendre la route à gauche qui se transforme en sentier.
- 6. A la route prendre à droite. Quelques mètres plus loin, la chapelle de Locmaria **B** est sur votre gauche.

Quitter le balisage GR, suivre l'Equibreizh (fer à cheval rouge)

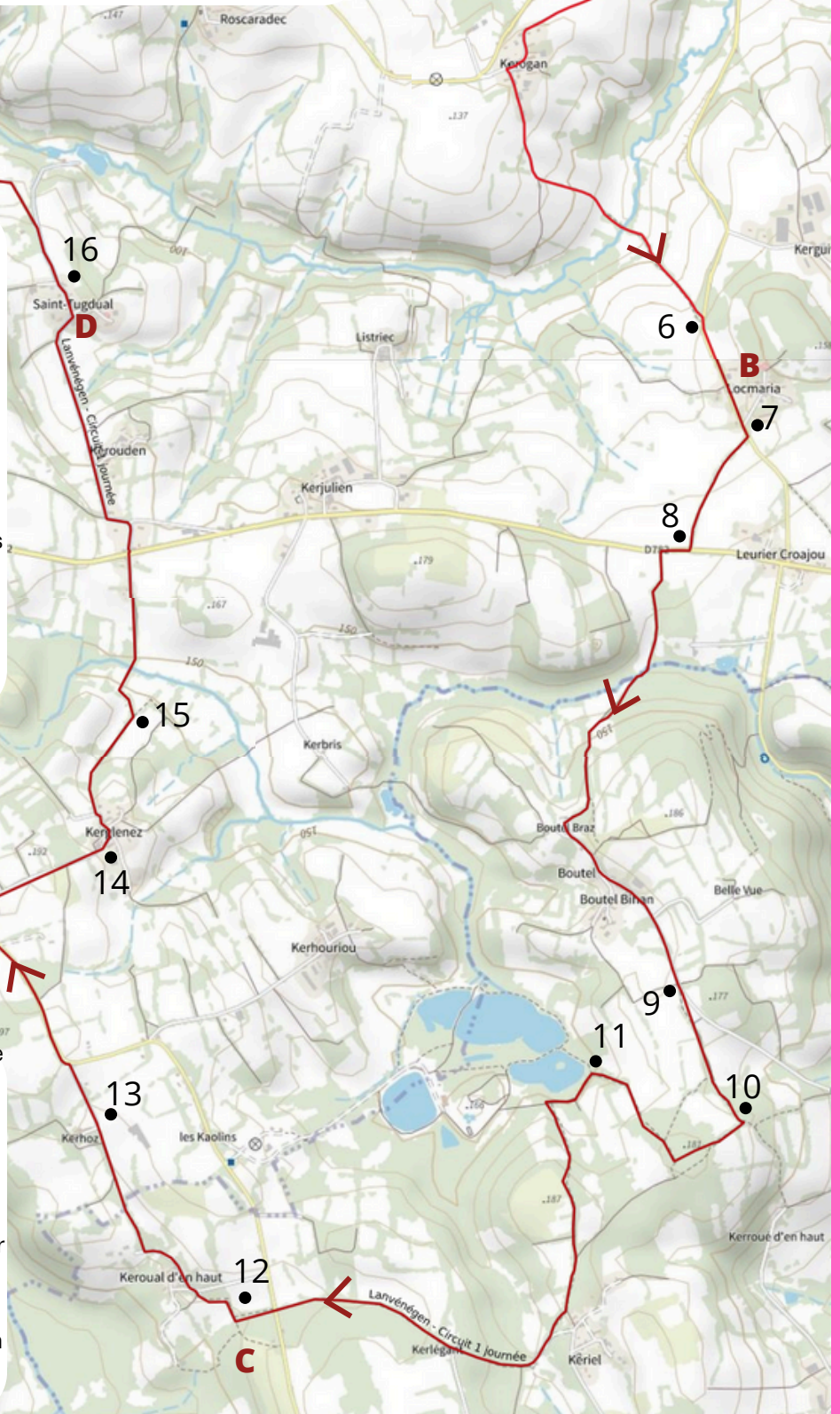
- 7. Tourner à droite au prochain sentier.
- 8. A la route, tourner à droite, puis traverser avec précaution. Emprunter le premier sentier à gauche jusqu'à Boutel Braz où il se transforme en route. Prendre à gauche à la patte d'oie.
- 9. Emprunter le sentier qui s'écarte à droite.
- 10. Prendre le deuxième sentier à droite puis encore à droite.



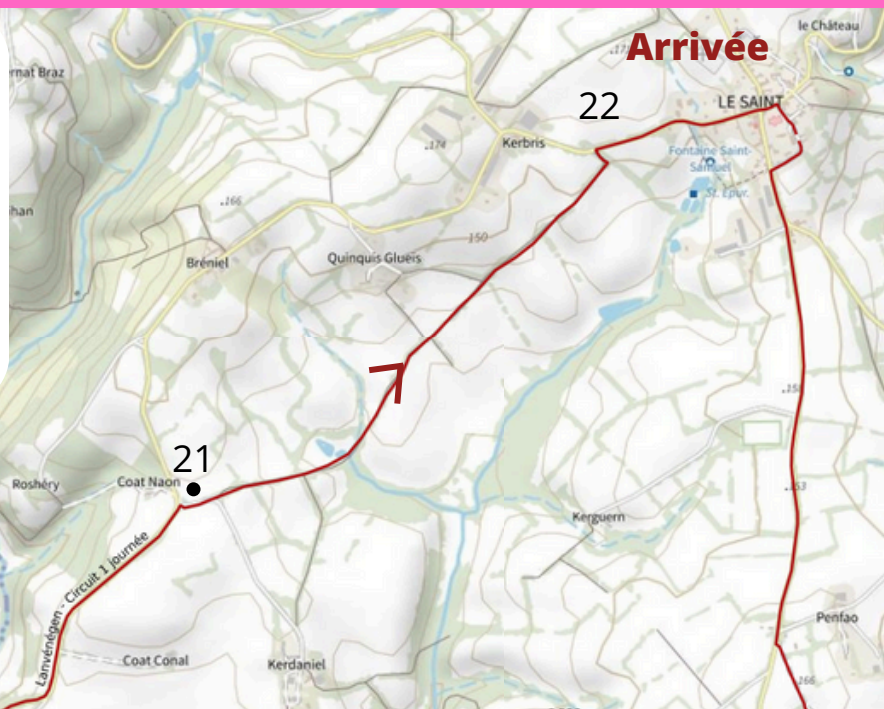
- 11. Tourner deux fois à gauche, puis prendre à droite à la patte d'oie pour rejoindre le chemin d'exploitation et tourner à droite. Couper la route pour prendre le chemin d'en face.
- 12. L'Allée couverte de Keroual **C** se trouve sur votre gauche, tourner à droite et traverser le hameau de Keroual d'en haut. Tourner à droite au fond de l'impasse.
- 13. A la route, continuer tout droit puis à l'intersection tourner à gauche. Tourner à la prochaine route à droite jusqu'au hameau de Kerglenez.
- 14. Tourner à gauche, puis lorsque la route fait un S, tourner à droite.



- 15. Tourner à gauche. Couper la route avec prudence et prendre à gauche jusqu'au hameau de Saint Tugdual (Chapelle **D**).
- 16. A la sortie du hameau, prendre à droite puis le premier chemin à gauche. Longer la rivière puis tourner en épingle à droite et passer sur la passerelle. Au chemin d'exploitation, prendre à droite. Remonter le chemin en prenant à gauche. **Quitter l'Equibreizh**

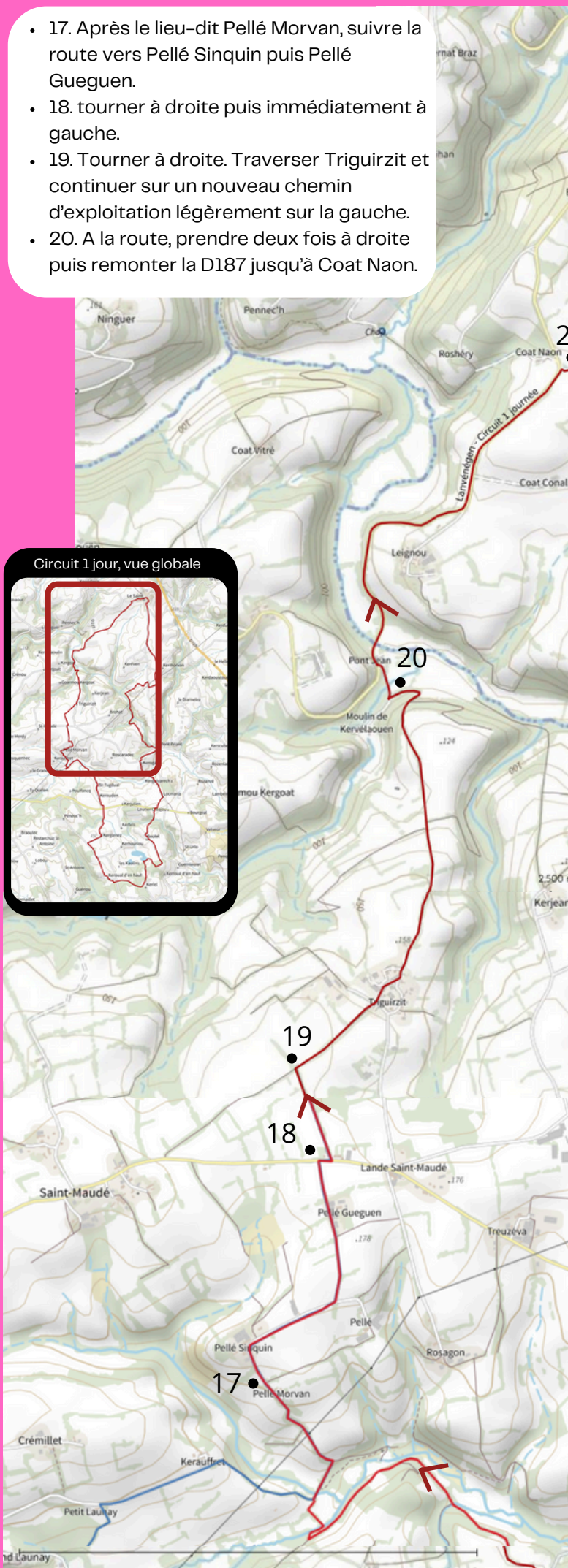
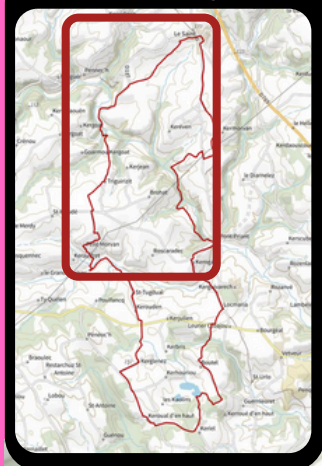


- 17. Après le lieu-dit Pellé Morvan, suivre la route vers Pellé Sinquin puis Pellé Gueguen.
- 18. tourner à droite puis immédiatement à gauche.
- 19. Tourner à droite. Traverser Triguirzit et continuer sur un nouveau chemin d'exploitation légèrement sur la gauche.
- 20. A la route, prendre deux fois à droite puis remonter la D187 jusqu'à Coat Naon.



- 21. Au carrefour, prendre la route de droite et continuer tout droit dans le chemin creux.
- 22. A la route prendre à droite jusqu'au bourg de Le Saint. **Arrivée**

Circuit 1 jour, vue globale



Plus d'informations :
www.tourismepaysroimorvan.com



Crédits photos : E. Berthier