

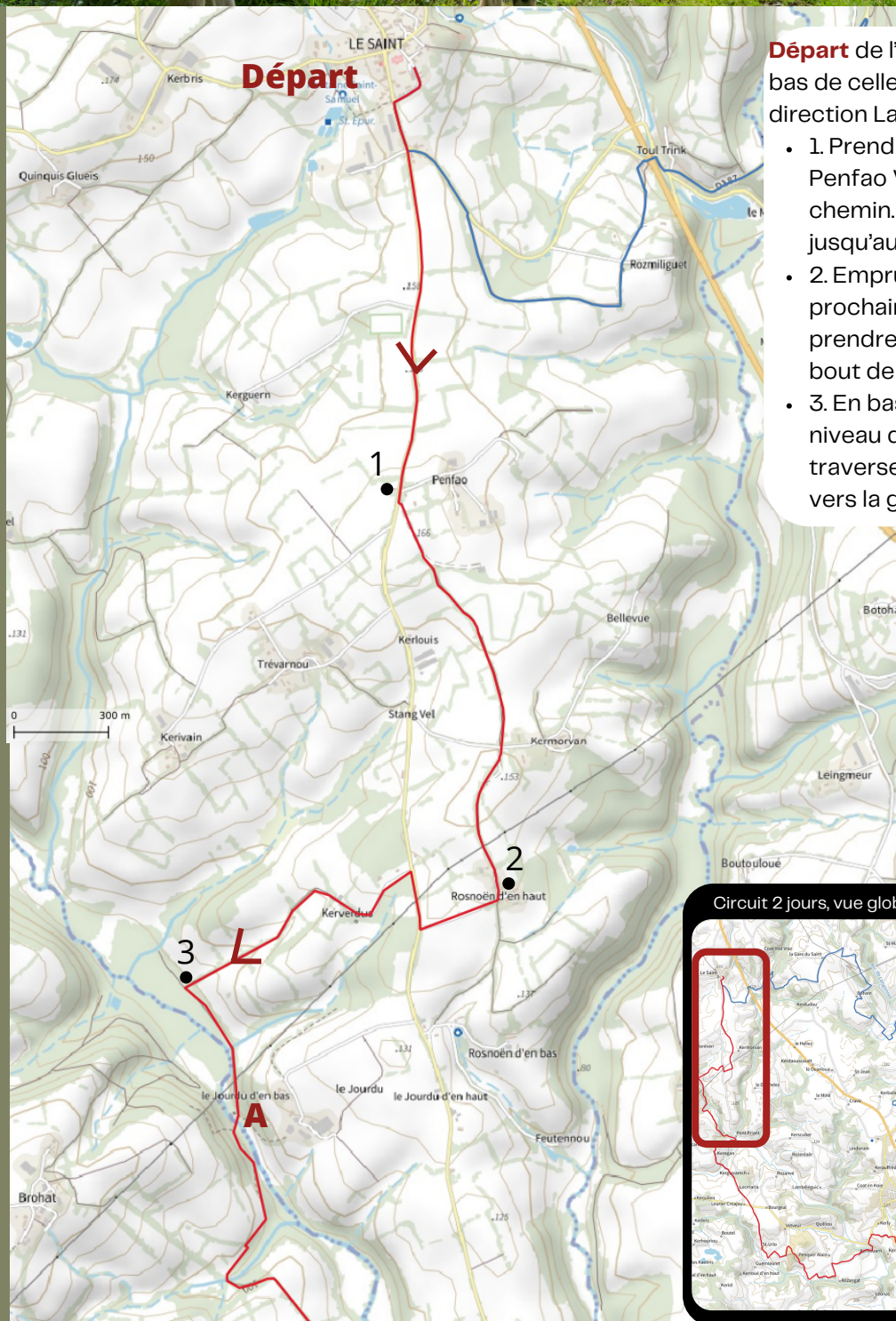


Circuit de Sainte Barbe Le Saint – Le Faouët

Roi
Morvan
Communauté

2 jours : 24km et 18 km – Amateur


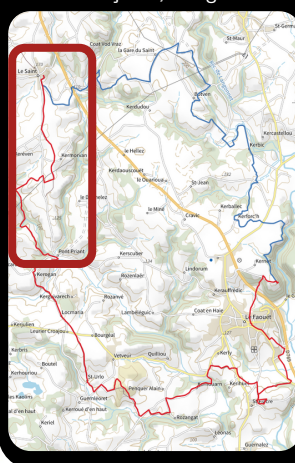
— jour 1 — jour 2

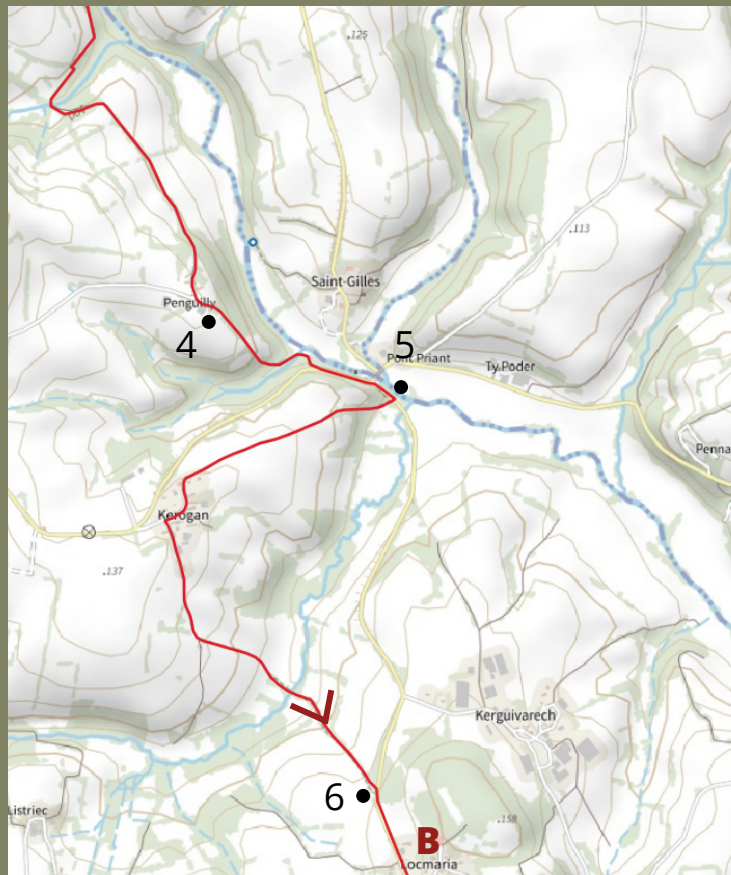


Départ de l'église. Emprunter la rue Cadéron, en bas de celle-ci, prendre à gauche puis tout droit direction Lanvénegen.

- 1. Prendre la deuxième route à gauche vers Penfao Vihan. Continuer tout droit sur le chemin. Traverser la route et continuer jusqu'au hameau de Rosnoën d'en haut.
- 2. Emprunter la route à droite puis encore la prochaine à droite et quelques mètres après prendre à gauche direction Kerverdu. Au bout de l'impasse, continuer sur le chemin.
- 3. En bas de la vallée, prendre à gauche. A Au niveau des ruines du Moulin du Jourdu **A**, traverser la rivière à gué, puis longer la rivière vers la gauche et suivre le chemin.

Circuit 2 jours, vue globale

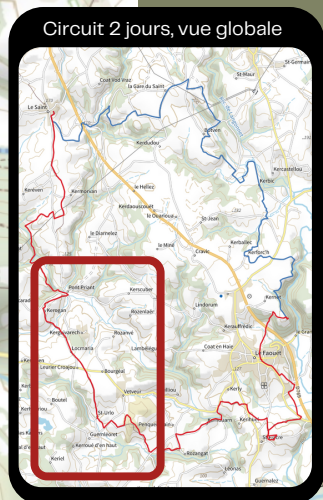
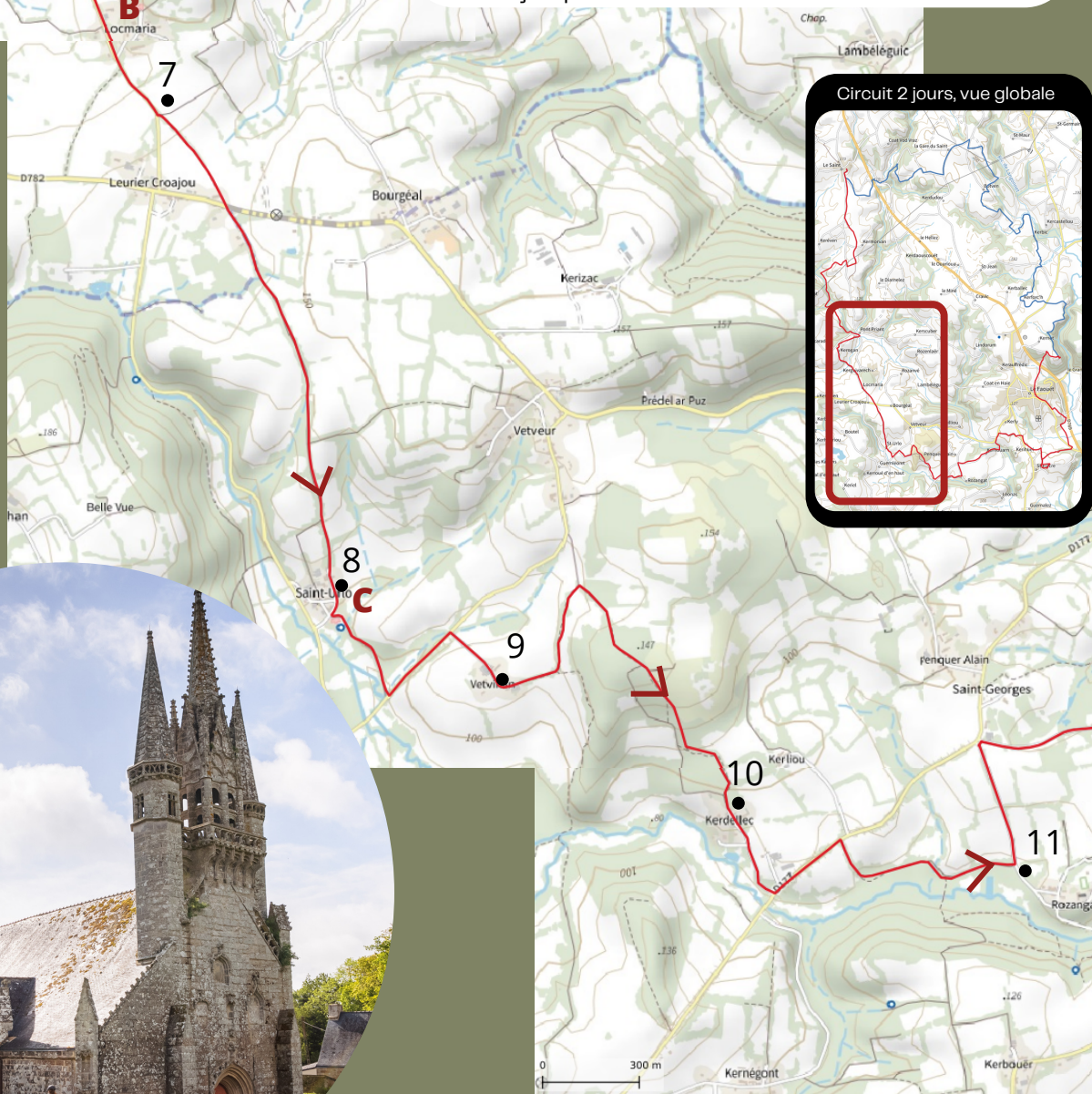




- 4. Traverser le hameau de Penguilly et prendre le chemin à gauche. Après une forte montée, rejoindre la route et prendre à gauche et continuer tout droit à l'intersection.

Suivre le GR (balisage rouge et blanc)

- 5. Emprunter le chemin qui part à droite. Au hameau de Kerogan, prendre la route à gauche qui se transforme en sentier.
- 6. A la route prendre à droite. Quelques mètres plus loin, la chapelle de Locmaria **B** est sur votre gauche.
- 7. Emprunter ensuite le chemin qui part sur la gauche. Traverser la route avec prudence et prendre le chemin d'en face jusqu'à la Chapelle Saint Urlo **C**.
- 8. Contourner la chapelle par la gauche. A la route prendre à gauche puis la première route à droite.
- 9. Traverser le village de Vetvihan et prendre le chemin vers la gauche au bout de l'impasse. Au carrefour de chemins, prendre à droite.
- 10. Traverser le hameau de Kerdellec et, à la route, prendre à gauche puis la première à droite sur un chemin.
- 11. A la route prendre à gauche, puis la première à droite jusqu'au hameau de Kerhouarn.



- 12. Suivre les petits panonceaux indiquant « rando » pour traverser le hameau de Kerhouarn. A la route, prendre à gauche.
- 13. Emprunter avec prudence la D782 à droite en direction du Faouët. Prendre la première à droite et emprunter le chemin de gauche à la patte d'oie.
- 14. Prendre à droite à l'intersection puis à gauche à la suivante.
- 15. Traverser la route et emprunter le chemin qui longe la route vers la droite. Prendre ensuite le prochain chemin sur la gauche qui s'écarte progressivement de la route.
- 16. Traverser la route et prendre le chemin qui monte sur le talus à droite au début de la voie cyclable. A la route, prendre à droite puis à gauche jusqu'à la chapelle Saint-Fiacre **D**. Passer devant la magnifique chapelle puis prendre à gauche sur le chemin et à gauche à la route. Prendre enfin à droite par le chemin duquel vous venez.
- 17. A la patte d'oie, prendre à droite. Traverser ensuite la voie cyclable et rejoindre la D782 en prenant à gauche puis la première à droite.

Quitter le GR

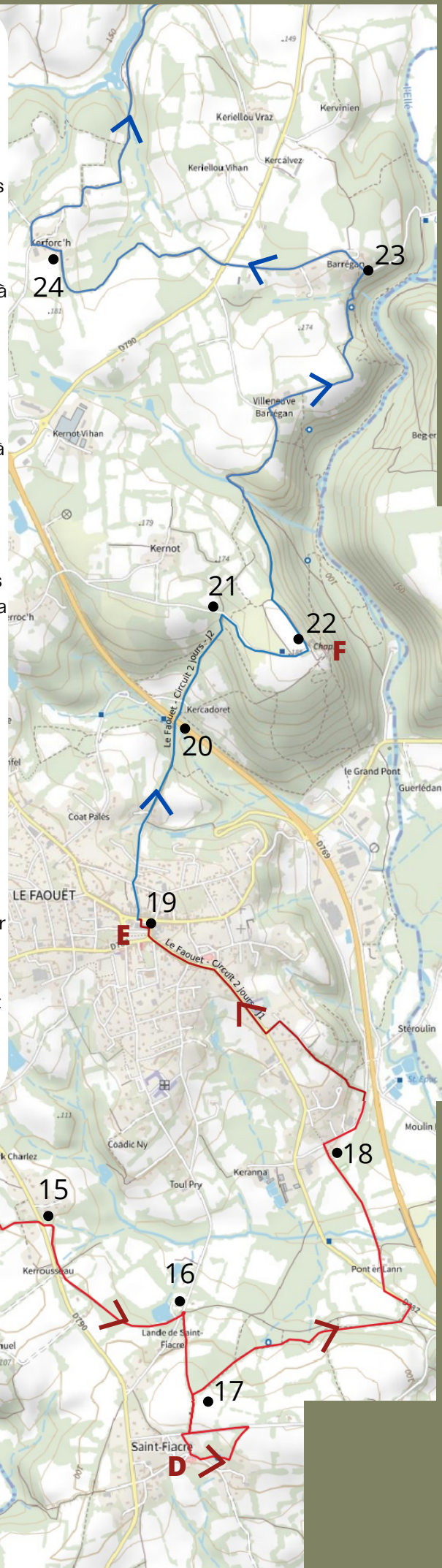
- 18. A la route, prendre à droite. Tourner à gauche sur le chemin puis à la D782 prendre à droite jusqu'aux Halles du XVIème du Faouët **E**. Au Faouët vous trouverez tous les commerces et services utiles. Nous avons répertorié des hébergements dans les alentours du Faouët sur la

carte interactive de l'Office du tourisme :

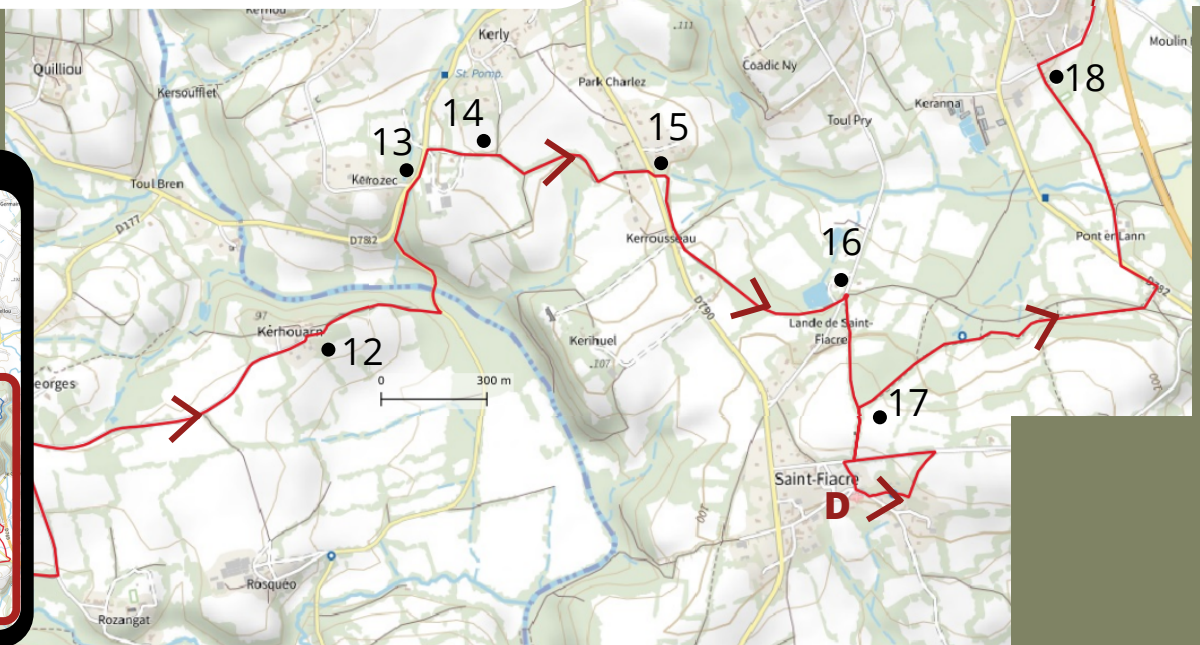
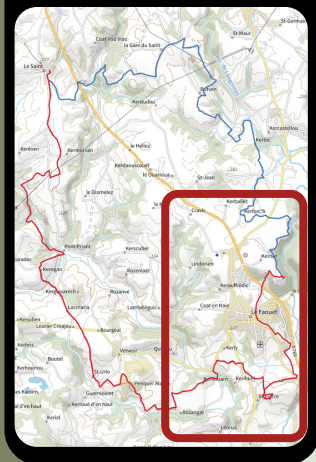
www.tourismepaysduroimorvan.com

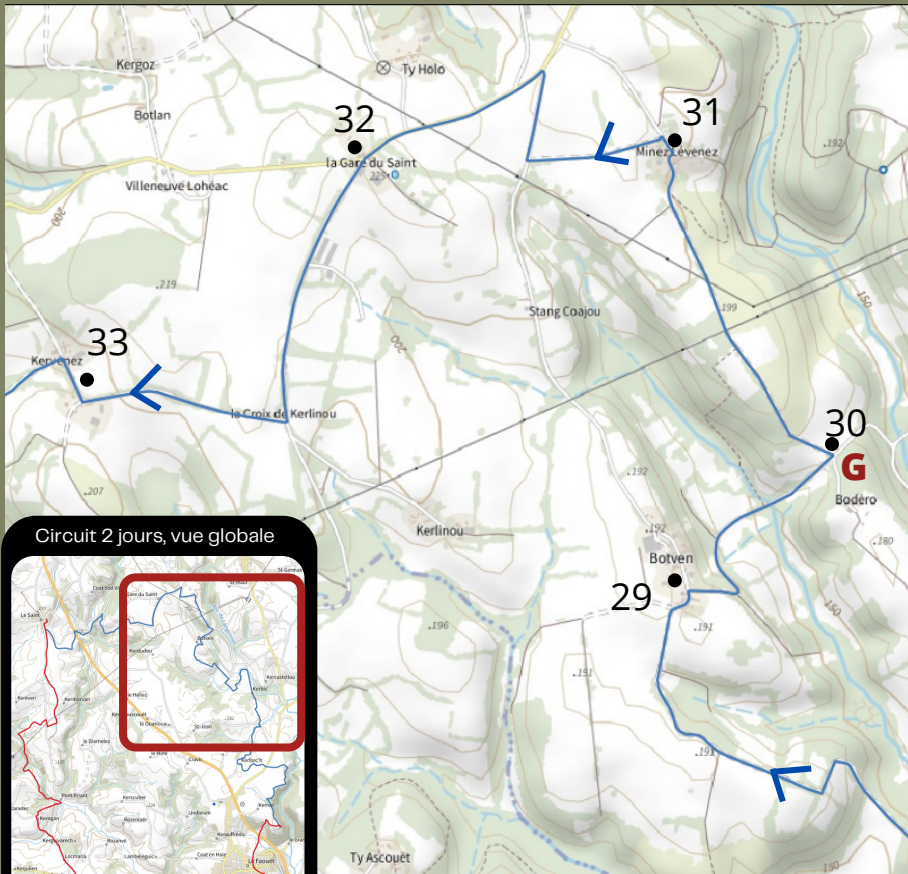
Suivre l'Equibreizh (fer à cheval orange)

- 19. Depuis les halles du Faouët prendre la rue des halles. Continuer tout droit lorsqu'elle se transforme en chemin.
- 20. Traverser le tunnel et prendre à gauche, puis traverser la route et continuer en face.
- 21. A la route, prendre à droite jusqu'à la chapelle Sainte Barbe **F**. **Possibilité de visiter la chapelle Sainte Barbe et la fontaine.**
- 22. Au départ de Sainte Barbe, rester sur le plateau en longeant la forêt et la vallée situées à votre droite. Au bout du champ, descendre dans la forêt sur la droite. En bas, continuer tout droit sur le chemin empierré. 17. Au hameau de Villeneuve Barrégan, prendre la route sur la droite.
- 23. Prendre à gauche au hameau de Barrégan. Traverser la D 790 et continuer tout droit.
- 24. Une fois sur l'asphalte du hameau de Kerfo'ch, tourner à la première à droite et suivre le chemin creux.



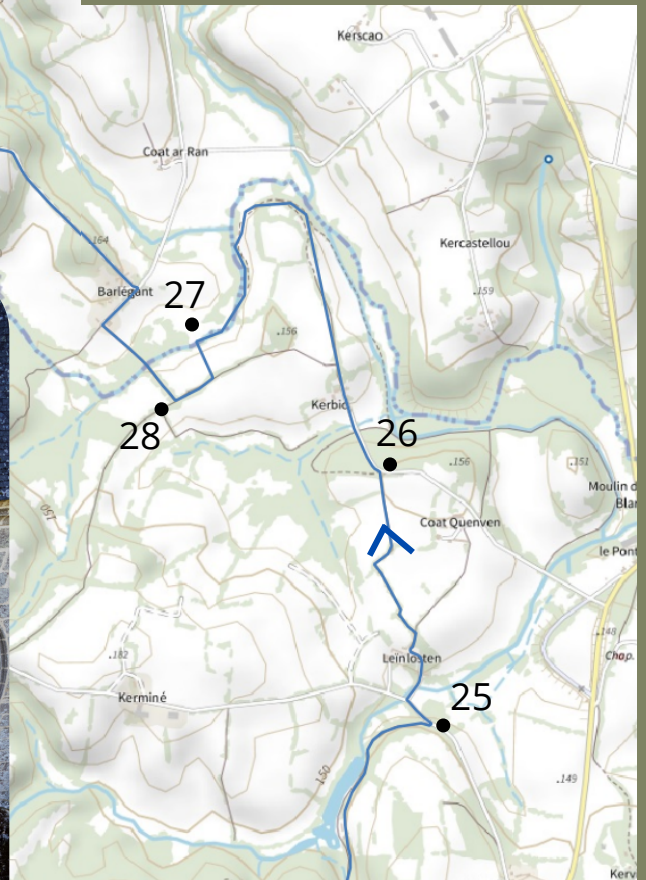
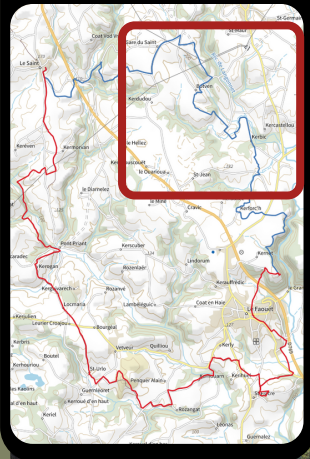
Circuit 2 jours, vue globale



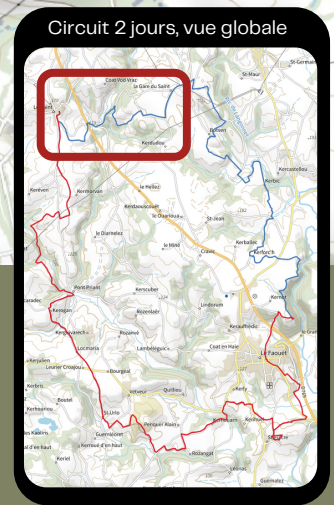
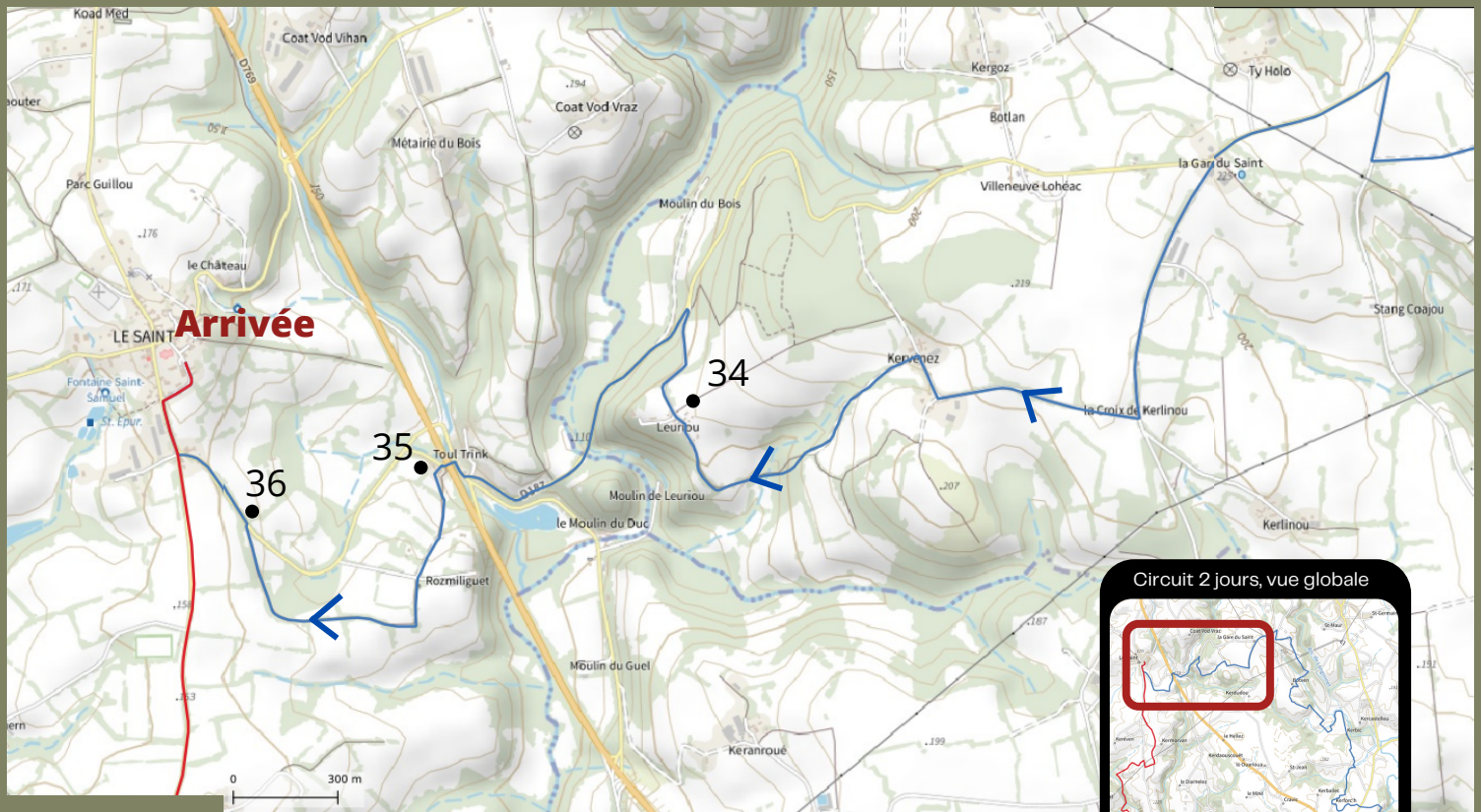


- 25. A la route, prendre à gauche puis tout de suite à droite vers Leinlostén. Traverser le hameau et au bout de l'impasse, face à la maison n°4, tourner sur le chemin qui part dans la forêt à droite.
- 26. A la route, prendre à gauche puis continuer tout droit sur le chemin. Longer la rivière.
- 27. Traverser le champ qui est sur la gauche puis déboucher sur un chemin creux, prendre à droite puis encore à droite à l'intersection suivante.
- 28. Tourner deux fois à droite vers le hameau de Barlégant puis à gauche sur le chemin d'exploitation jusqu'à Botven.

Circuit 2 jours, vue globale



- 29. A la route, prendre la première à droite puis à gauche sur le chemin.
- 30. Au Menhir de Bodéro **G**, prendre le chemin d'exploitation à gauche jusqu'à Minez Levenez.
- 31. Traverser le hameau et prendre le large chemin à gauche. A la route, prendre à droite puis à gauche.
- 32. A la patte d'oie de la Gare du Saint, prendre à gauche vers le Fauët puis à droite vers Kervenez.
- 33. Suivre la route en tournant à droite puis prendre le chemin d'exploitation à gauche.



- 34. Traverser le hameau de Leuriou et prendre à gauche sur la D187. Au carrefour, prendre à droite puis tout de suite à gauche pour traverser le tunnel.
- 35. Après le tunnel, emprunter le chemin à gauche. Couper la route et continuer sur le chemin.
- 36. A la route, prendre à gauche pour remonter jusqu'à Le Saint. **Arrivée**

Crédits photos : E. Berthier

Plus d'informations : www.tourismepaysroimorvan.com

