

# Roi Morvan – Terre de cheval

Randonnée équestre au Pays du Roi Morvan




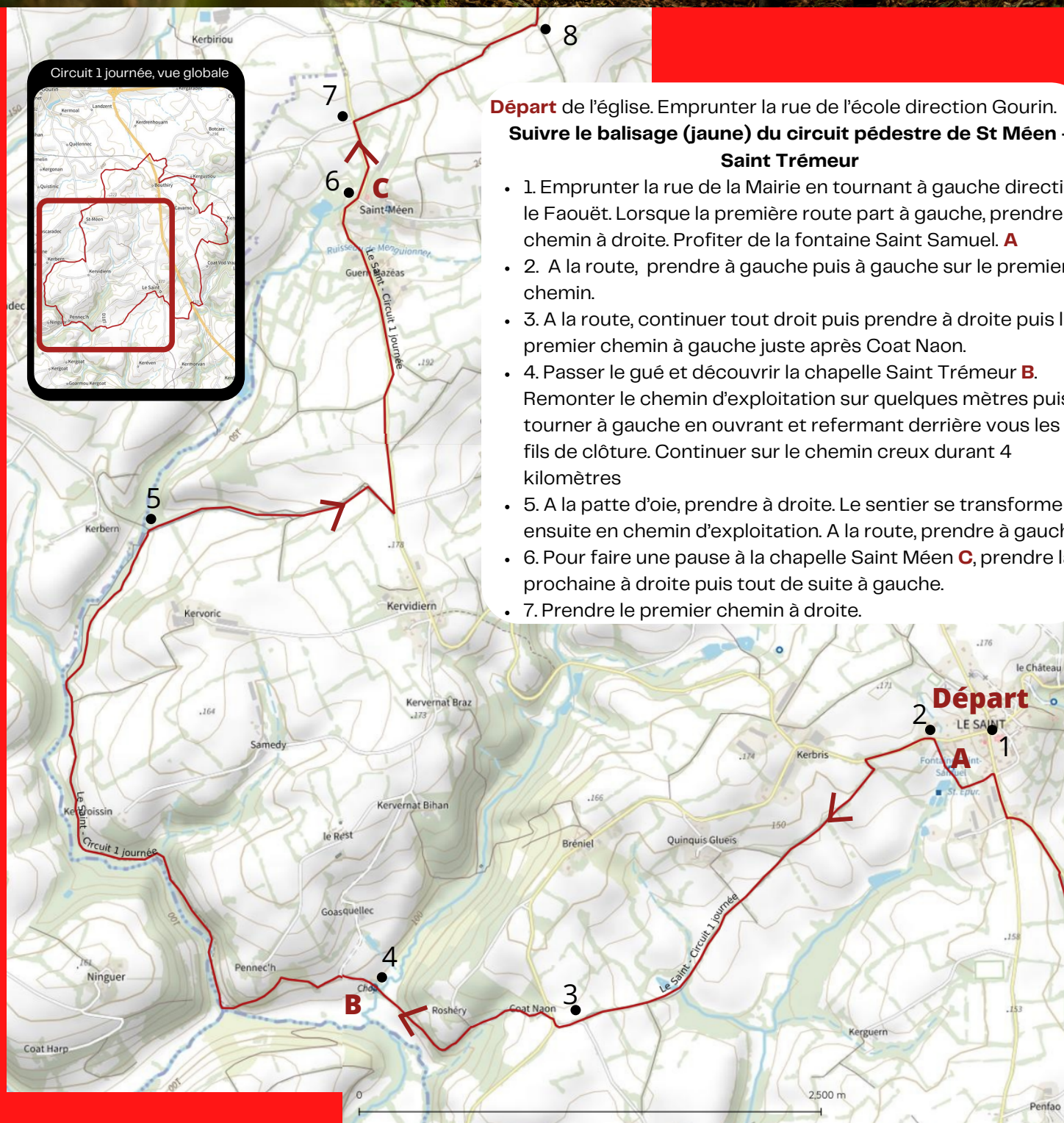
## Circuit découverte de Le Saint

Le Saint

Roi  
Morvan  
Communauté

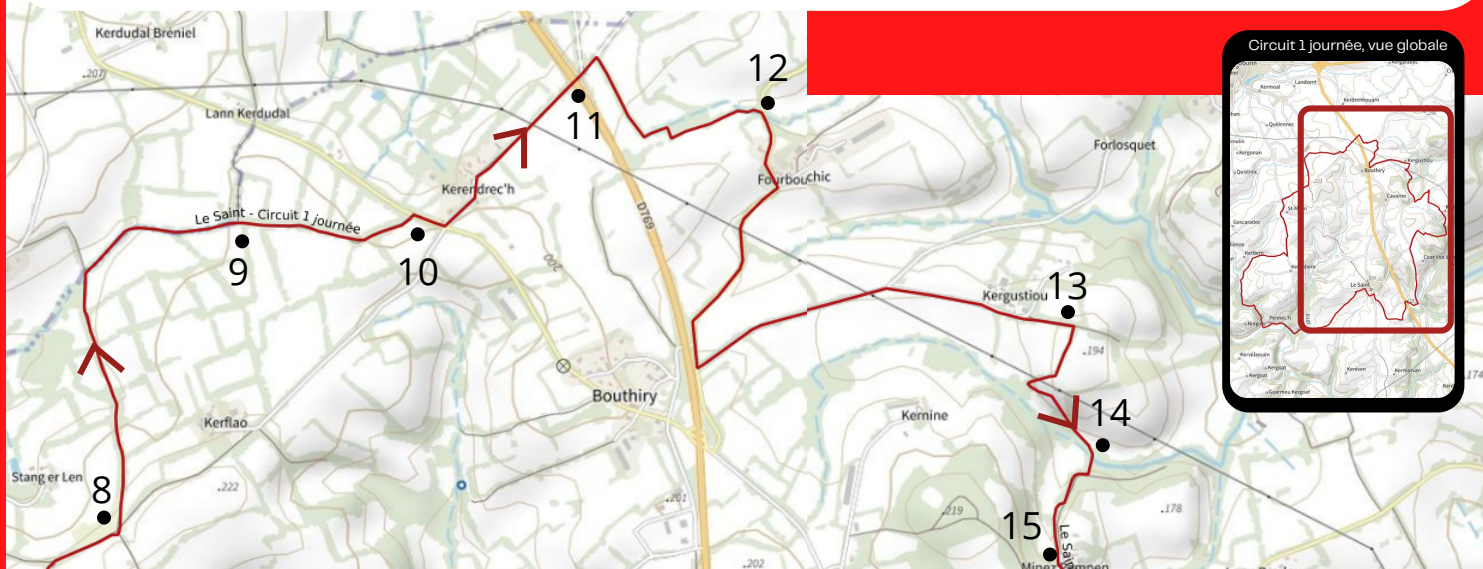
1 journée : 22 km – Amateur

 Circuit à suivre





- 8. Au calvaire, **rejoindre le GR** en prenant à gauche.
- 9. **Quitter le GR** en continuant tout droit.
- 10. A la route, prendre à droite puis la première à gauche. Avant la dernière maison, prendre le petit chemin qui part sur la droite (en face de la maison numéro 10).
- 11. A la route D769 traverser avec une grande prudence en prenant le chemin d'exploitation d'en face et à la patte d'oie, prendre à droite. Prendre le chemin creux à droite après l'entrée dans le champ, il emprunte le lit d'une rivière.
- 12. A la route prendre à droite et continuer sur la route principale, prendre la deuxième à gauche direction la ferme équestre du Domaine des Chimères et Kergustiou. A la patte d'oie prendre à droite.



- 13. Passer devant la ferme de Kergustiou et continuer tout droit dans le chemin creux. Prendre à droite au niveau d'un petit abri à bois entre les deux champs. Longer le champ lorsqu'il fait un coude à gauche puis suivre le sentier qui descend dans la forêt.
- 14. Prendre à droite et passer au-dessus de la rivière.

**Suivre le circuit pédestre (balisage jaune) de Minez Pempen**

- 15. A la route, prendre en face puis après la dernière maison prendre le chemin qui part à gauche.
- 16. A l'intersection prendre à gauche puis à la route à droite.
- 17. Prendre le premier sentier qui part à gauche. Traverser la route et continuer sur le sentier d'en face.
- 18. A l'intersection de chemin, prendre à gauche pour longer la rivière puis remonter jusqu'à Botcol. Prendre alors à droite et à la route prendre à gauche.
- 19. Prendre la première route à gauche et continuer tout droit sur le chemin. A la route, prendre à droite puis à l'intersection à droite et tout de suite à gauche pour passer sous le tunnel.
- 20. Au sortir du tunnel, prendre à gauche sur le chemin qui monte. A la route continuer tout droit et emprunter le chemin en face. A la route, prendre à gauche puis remonter jusqu'à Le Saint.



Plus d'informations : [www.tourismepaysroimorvan.com](http://www.tourismepaysroimorvan.com)



Crédits photos : E. Berthier