

Roi Morvan – Terre de cheval

Randonnée équestre au Pays du Roi Morvan



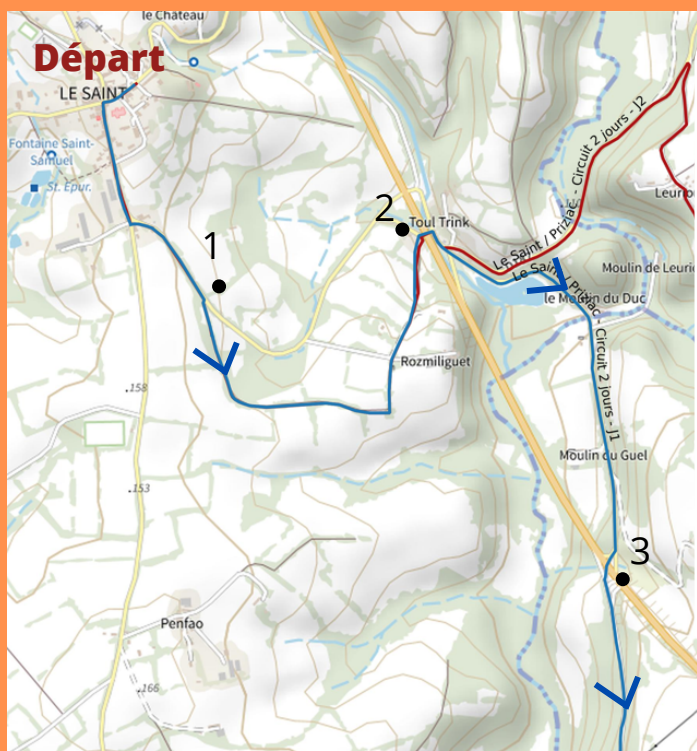
Circuit de Bel Air

Le Saint – Priziac

Roi
Morvan
Communauté

2 jours : 26km et 27 km – Confirmé

— jour 1 — jour 2



Départ de l'église. Prendre à gauche direction le Faouët puis à la patte d'oie à gauche direction Langonnet.

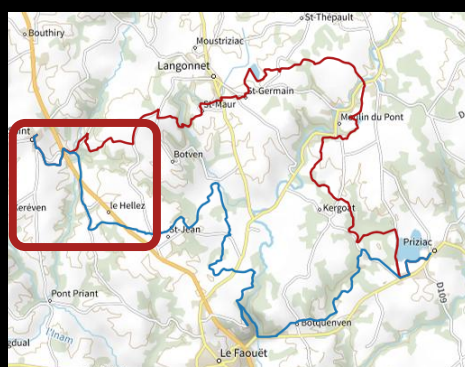
Suivre le balisage (jaune) du circuit pédestre de Minez Pempen

- 1. A la fin de la descente, juste avant le virage, emprunter le chemin qui part à droite.
- 2. Passer sous le tunnel puis tourner à droite et continuer tout droit jusqu'à la D 769.

Quitter le circuit pédestre

- 3. Traverser avec prudence cette route à circulation rapide et continuer en face.
- 4. Prendre la première à droite direction Boutouloué, Leigmeur, Diernelez.
- 5. Au calvaire de Boutouloué **A**, prendre à gauche puis, immédiatement à gauche sur le chemin d'exploitation.
- 6. En haut de la montée, au carrefour de quatre sentiers continuer tout droit.

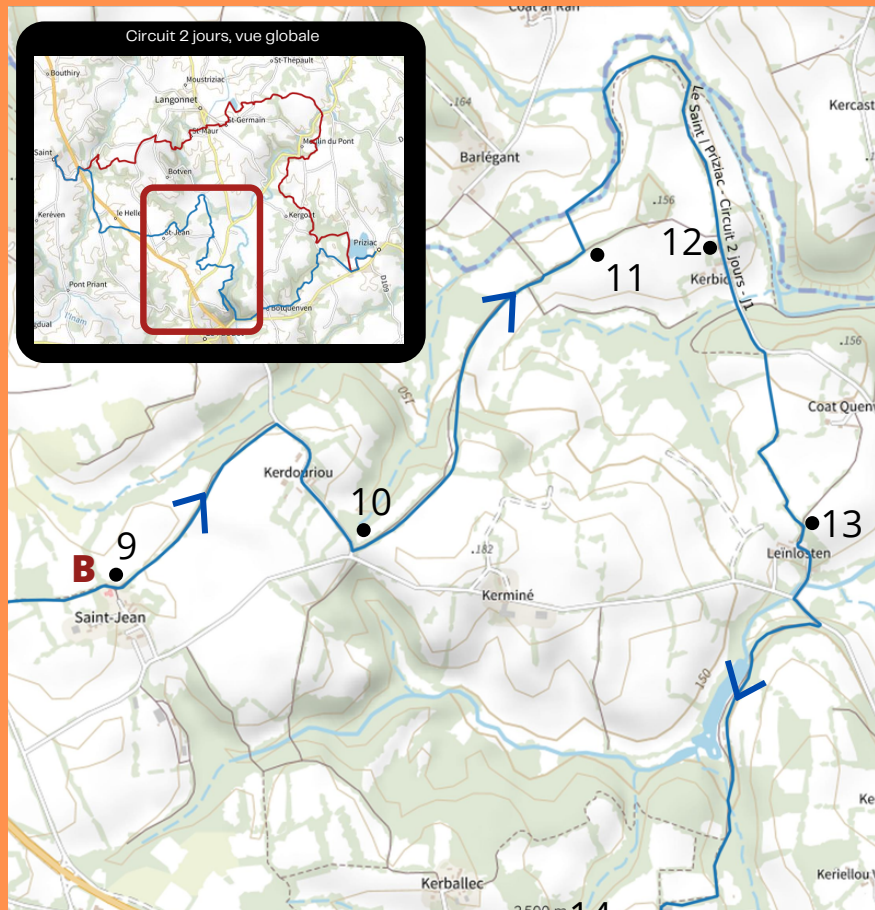
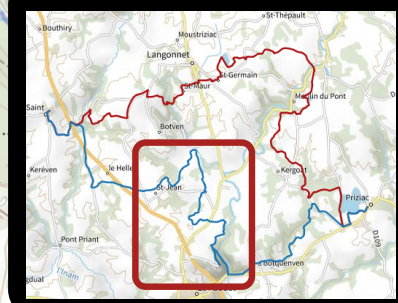
Circuit 2 jours, vue globale



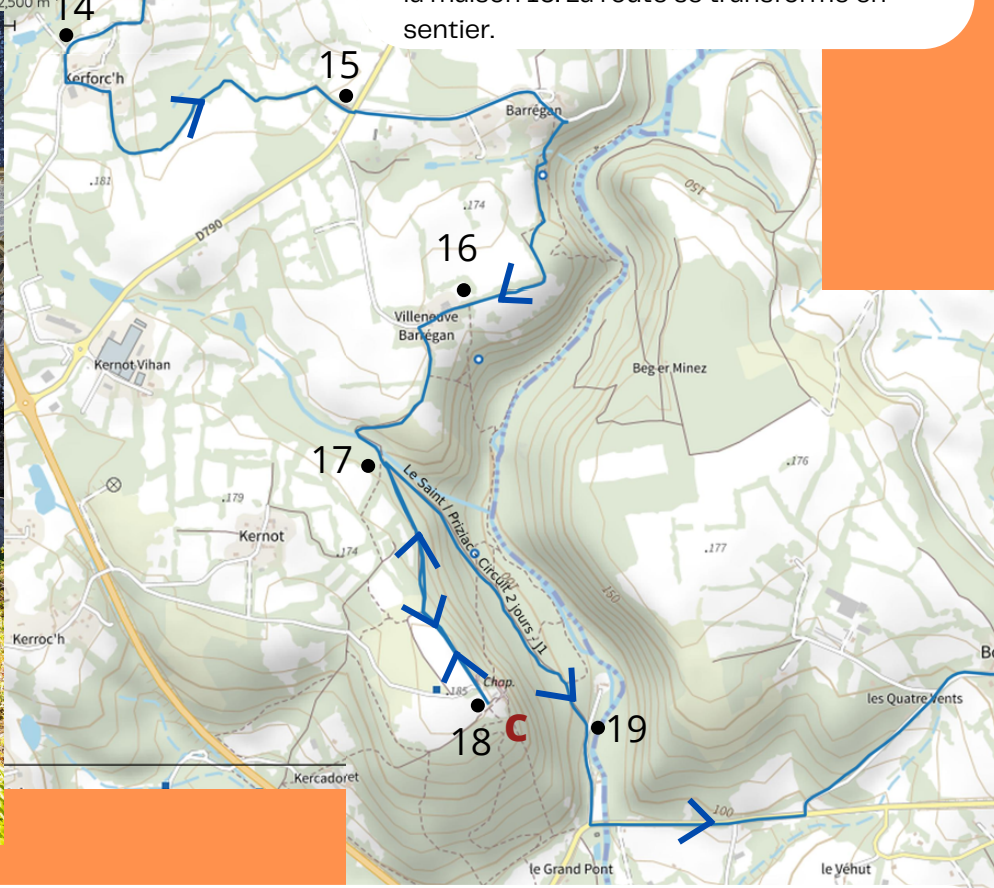
7. A la route départementale, traverser avec précaution, à droite puis immédiatement à gauche vers Kerdaouscouët. La route se transforme en sentier et continuer tout droit. Passer derrière les maisons du lieu-dit Ouarioua.

8. A la route, tourner à gauche, puis à l'intersection suivre le chemin en face.

Circuit 2 jours, vue globale



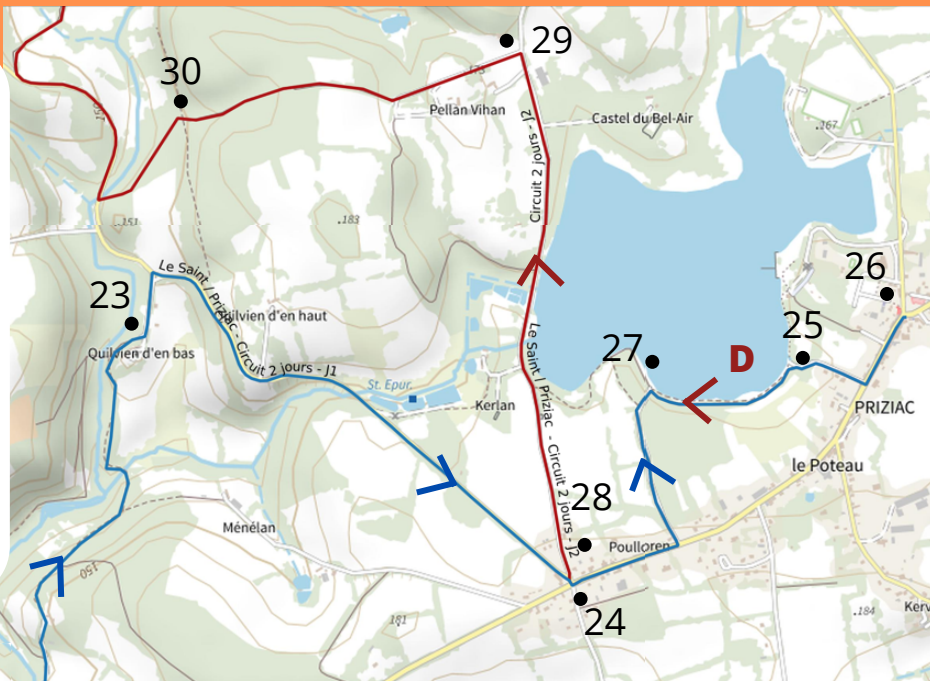
- 9. A la chapelle Saint Jean **B**, prendre le chemin à gauche. A la route, prendre à droite vers Kerdouriou.
- 10. A l'intersection de routes, emprunter le chemin vers la gauche.
- **Suivre le balisage Equibreizh (fer à cheval rouge)**
- 11. Après avoir dépassé le chemin d'exploitation sur la gauche, faire 120m puis prendre à gauche dans l'ouverture du talus et traverser le champ. Prendre ensuite à droite et longer le champ d'un côté et la rivière de l'autre.
- 12. Rejoindre la route et continuer tout droit. Dans le virage à gauche, deux chemins partent à droite, prendre le plus à gauche qui longe le champ.
- 13. Prendre à gauche et traverser le lieu-dit de Leinlostén puis prendre à gauche sur la route. Après 100 mètres sur, prendre à droite sur le sentier. Longer l'étang.
- 14. Après les bâtiments, prendre à gauche. Tourner à droite tout au fond du hameau de kerforc'h au niveau de la boîte aux lettres de la maison 16. La route se transforme en sentier.



- 15. Couper la route et traverser le hameau de Barrégan. Emprunter le chemin qui part à droite.
- 16. A la patte d'oie, prendre le chemin le plus à droite. Traverser le hameau de Villeneuve Barrégan et prendre à gauche sur le chemin.
- 17. Traverser la rivière puis prendre le chemin le plus à droite pour aller visiter la chapelle Saint Barbe **C**.
Lieu idéal pour une pause méridienne avec ses barres d'attache, ses tables de pique-nique et la surprenante chapelle Sainte Barbe à voir absolument !
- 18. Revenir sur ses pas jusqu'au croisement précédent et prendre à droite vers la fontaine. Continuer tout droit et dépasser la fontaine.
- 19. Arrivé sur la route, prendre à droite puis à gauche sur la grande route et passer au dessus de la rivière. Prendre ensuite la première route à gauche vers Botquenven. **Quitter l'Equibreizh**

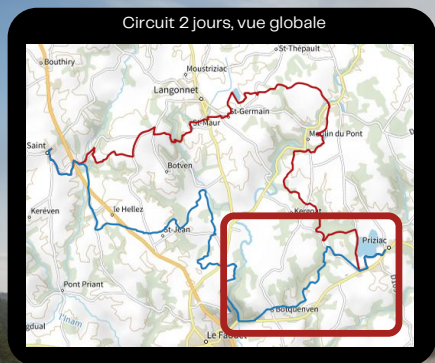
Suivre le GR (balisé rouge et blanc)

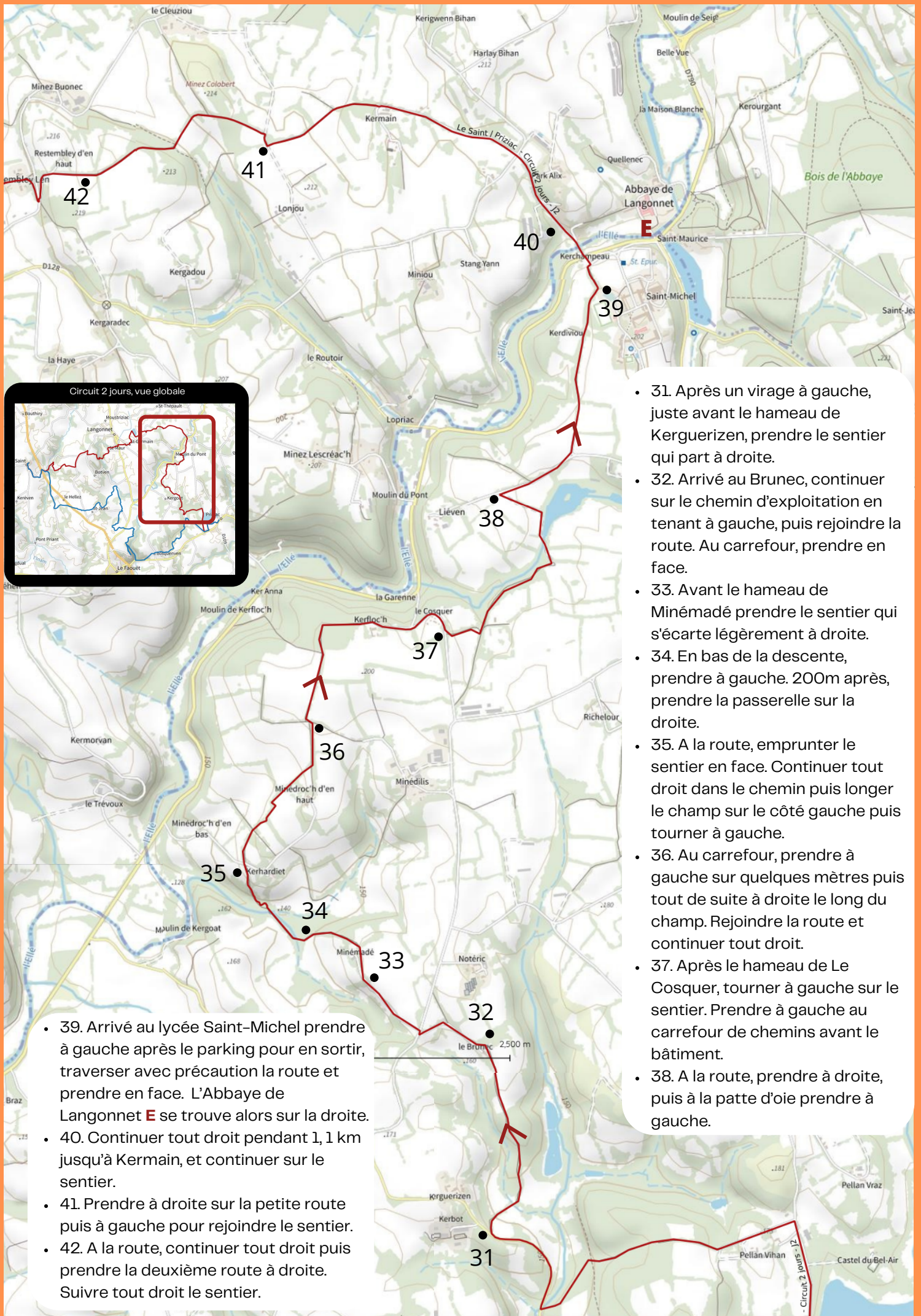
- 20. Tourner à droite avant le poste haute tension vert et s'engager sur le chemin d'exploitation le long de la ferme.
- 21. Au niveau du hameau de Restélégan prendre à gauche et **quitter le GR**.
- 22. A la route, suivre le sentier à gauche
- 23. Au hameau de Quilvien d'en bas et tourner à gauche sur la route puis à droite .
- 24. Au carrefour, prendre à gauche en direction du bourg de Priziac, puis prendre la première à gauche sur le chemin d'exploitation et à droite au lac de Bel Air **D**.
- 25. Tourner à droite puis à gauche à la route jusqu'au centre bourg de Priziac.



Les chambres d'hôtes de l'auberge du cheval blanc peuvent accueillir des cavaliers dans le bourg. Vous trouverez également une épicerie – boulangerie. Pour repartir le lendemain :

- 26. A partir du bourg de Priziac, prendre la direction du Faouët puis la deuxième à droite impasse du Lac. Longer le lac sur la gauche.
- 27. Prendre le chemin d'exploitation à gauche puis, à la route, prendre à droite.
- 28. Tourner deux fois à droite puis continuer tout droit.
- 29. Au niveau du hangar à votre droite, prendre la route qui part à gauche. La route se transforme en chemin. Bien longer à gauche dans le petit chemin.
- 30. Au croisement de chemins, continuer tout droit. A la route, prendre à droite.



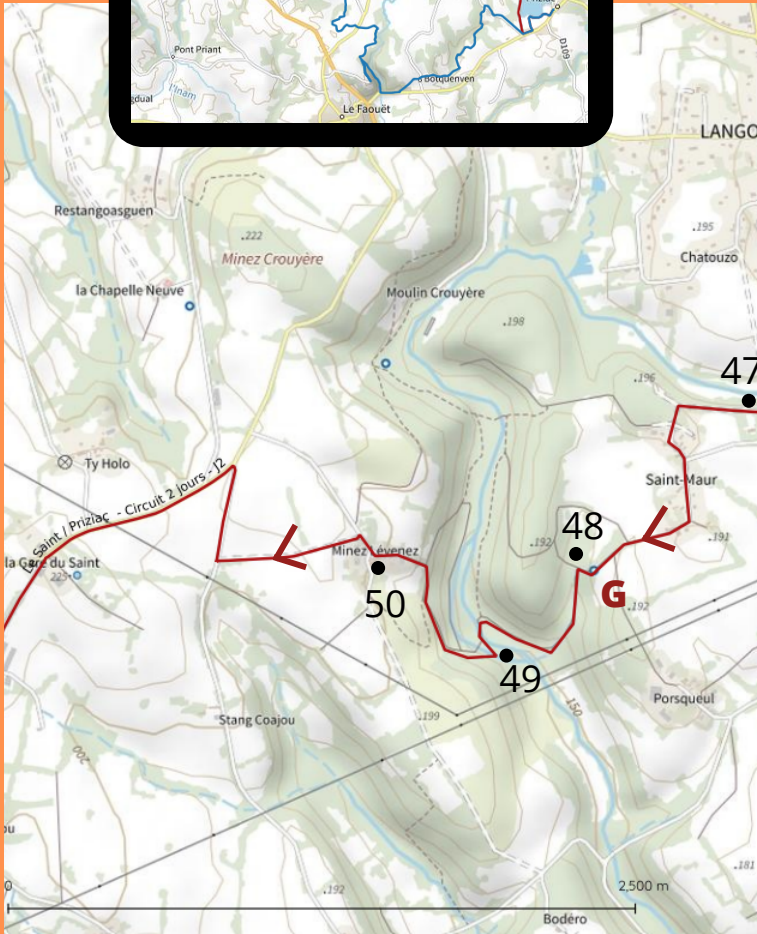
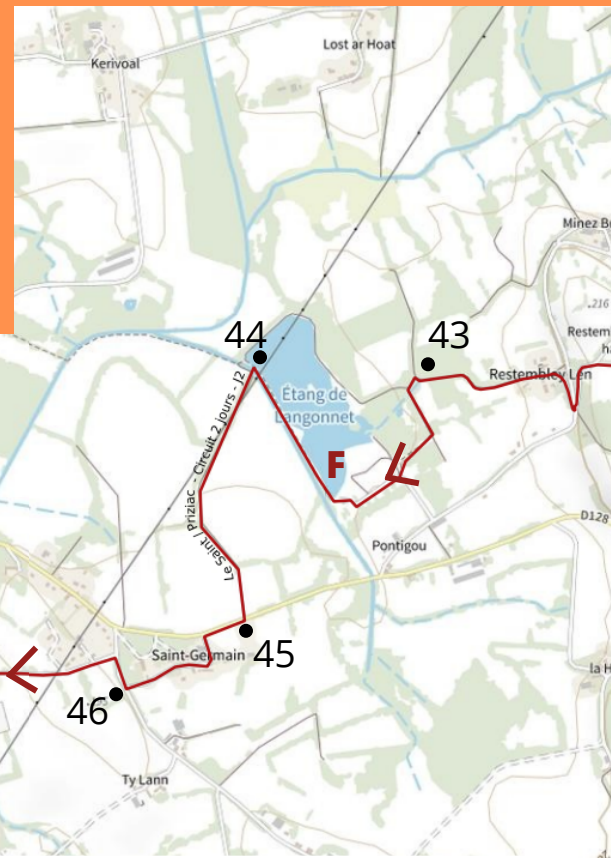
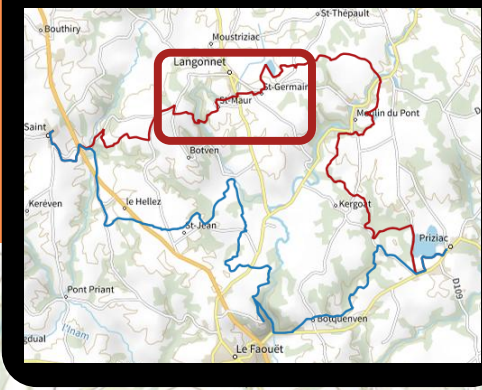


Circuit 2 jours, vue globale

- 39. Arrivé au lycée Saint-Michel prendre à gauche après le parking pour en sortir, traverser avec précaution la route et prendre en face. L'Abbaye de Langonnet **E** se trouve alors sur la droite.
- 40. Continuer tout droit pendant 1,1 km jusqu'à Kermain, et continuer sur le sentier.
- 41. Prendre à droite sur la petite route puis à gauche pour rejoindre le sentier.
- 42. A la route, continuer tout droit puis prendre la deuxième route à droite. Suivre tout droit le sentier.

- 31. Après un virage à gauche, juste avant le hameau de Kerguerizen, prendre le sentier qui part à droite.
- 32. Arrivé au Brunec, continuer sur le chemin d'exploitation en tenant à gauche, puis rejoindre la route. Au carrefour, prendre en face.
- 33. Avant le hameau de Minémadé prendre le sentier qui s'écarte légèrement à droite.
- 34. En bas de la descente, prendre à gauche. 200m après, prendre la passerelle sur la droite.
- 35. A la route, emprunter le sentier en face. Continuer tout droit dans le chemin puis longer le champ sur le côté gauche puis tourner à gauche.
- 36. Au carrefour, prendre à gauche sur quelques mètres puis tout de suite à droite le long du champ. Rejoindre la route et continuer tout droit.
- 37. Après le hameau de Le Cosquer, tourner à gauche sur le sentier. Prendre à gauche au carrefour de chemins avant le bâtiment.
- 38. A la route, prendre à droite, puis à la patte d'oie prendre à gauche.

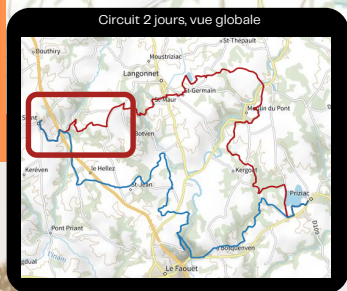
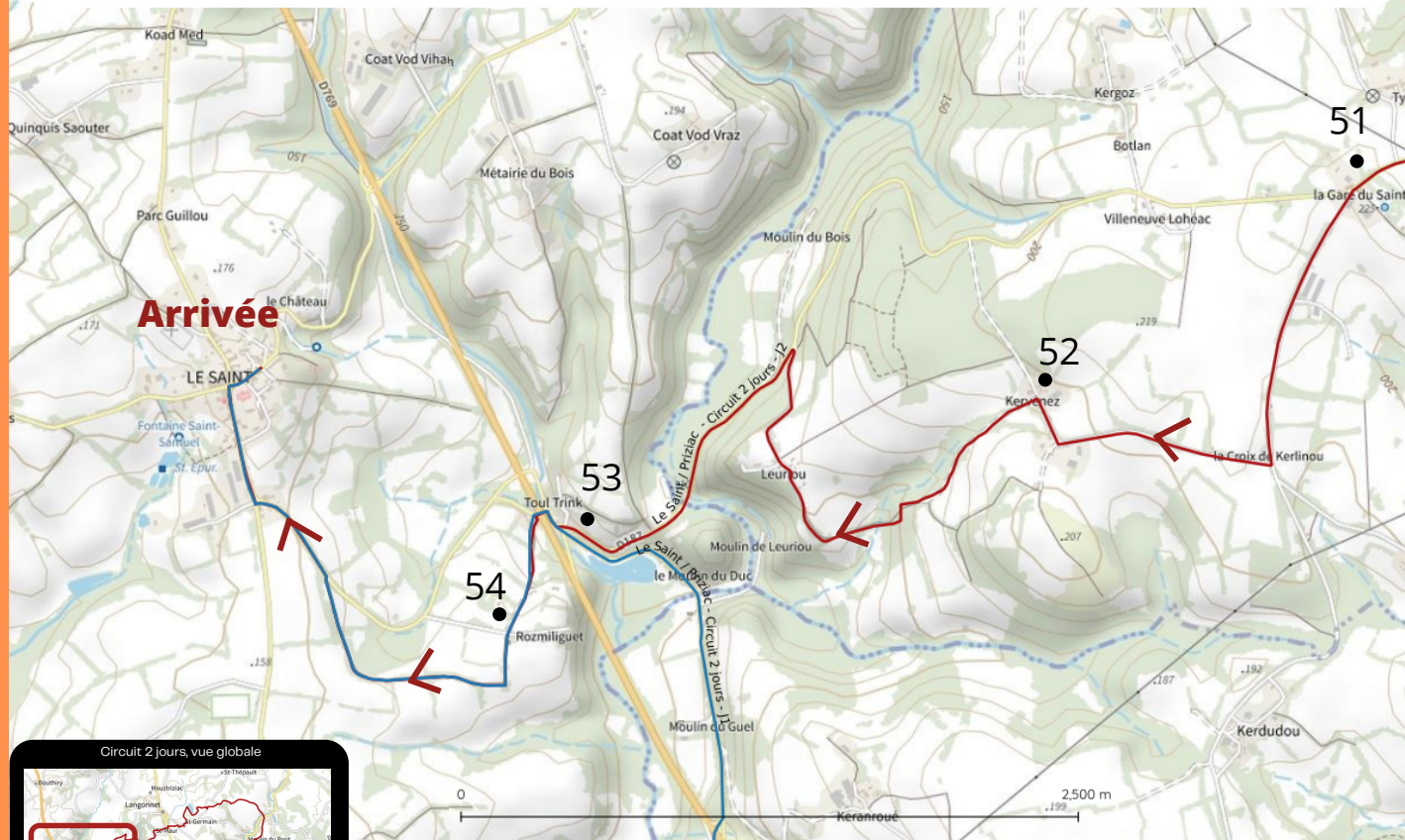
Circuit 2 jours, vue globale



- 43. A l'intersection, tourner deux fois à gauche et suivre le sentier en prenant à droite.
Arrivée sur le parking de l'Etang de Pontigou **F**. Lieu pratique et agréable pour une pause, avec à votre disposition, des tables de pique-nique et des barres d'attache.
- 44. Reprendre la randonnée en continuant de faire le tour de l'étang. Au bout, prendre le chemin le plus à gauche.
- 45. Arrivée à la route, prendre à droite, puis prendre la première à gauche vers Saint-Germain.
- 46. A l'intersection, prendre à droite puis à gauche, en longeant un jardin peuplé d'animaux. Déboucher sur une route plus passante, prendre à gauche puis la première à droite avant le cimetière.
- 47. La route devient un sentier. A l'intersection, prendre à gauche et traverser le hameau de Saint-Maur. Au bout, prendre le chemin à droite.
- 48. En bas de la descente, en face de la fontaine de la Force **G** sur la droite, tourner à gauche. Profiter de la superbe vallée de Saint-Maur, longer puis traverser le ruisseau.
- 49. Après avoir dépassé la ruine, prendre à droite et continuer à monter puis prendre à gauche et traverser Menez Lévénez
- 50. Tourner à droite sur la route puis à gauche sur le chemin d'exploitation. A la route, tourner à droite puis à gauche à la grande route.



- 51. Prendre la première à gauche au niveau du lieu-dit de la Gare de Le Saint. Prendre ensuite la première à droite au niveau du lieu-dit de la Croix de Kerlinou.
- 52. A Kervenez, emprunter le chemin d'exploitation à gauche jusqu'à Leuriou et continuer tout droit. A la grande route, prendre à gauche et la suivre jusqu'au carrefour de Toul Trink.
- 53. Tourner à droite puis à gauche pour passer dans le tunnel. Prendre le chemin qui part juste après à gauche.
- 54. A la route, continuer tout droit puis prendre en face sur le chemin. A la route, prendre à gauche en montant jusqu'au bourg de Le Saint. Après les dos d'ânes, tourner deux fois à droite pour trouver le gîte. **Arrivée**



Crédits photos : E. Berthier

Plus d'informations :
www.tourismepaysroimorvan.com

