

SILFIAC

Balade en pays du Kost ar c'hoad

Distance



9,5 km

Temps



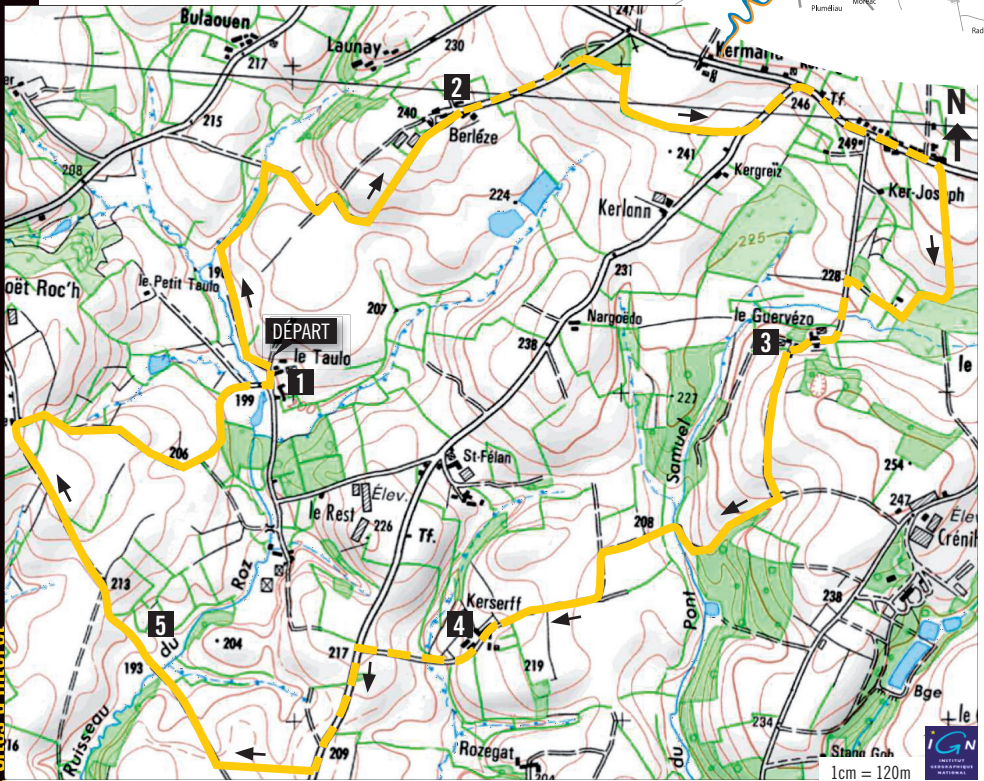
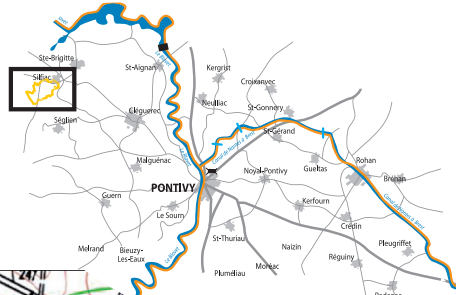
2h30

Niveau



Facile

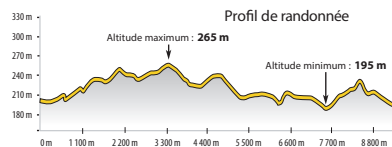
Départ : village du Taulo à Silfiac

(à Silfiac, prendre la direction de Lescouët Gouarec, puis la 3^e route à gauche)

Sites d'intérêt

- 1 Le village du Taulo
- 2 Emplacement du menhir « Ar gegil ver »
- 3 Les tourbières du Guervézo
- 4 Le village de Kerserf (puits, escalier extérieur en pierre)
- 5 Croix du Roz

Courbe de dénivelé :



Balisage :

À gauche

À droite

Tout droit

Légende :

route (29%)

chemin (71%)

Le circuit est reconnu au travers du P.D.I.P.R.
(Plan Départemental des Itinéraires
de Promenade et de Randonnée)



Pontivy
Une envie de Bretagne impériale
OFFICE DE TOURISME DE PONTIVY COMMUNAUTE



Les origines bretonnes sont très présentes dans les noms de lieux de la commune : un travail de recherche a été mené sur la toponymie des noms de village. La désinence en « ac » provient du latin « acus » et atteste que Silfiac existait avant l'arrivée des Bretons. Silfiac était désigné par l'appellation « fundus silfiacum », le « domaine de Silfius », Silfius étant probablement un fonctionnaire romain chargé de son administration. Une voie romaine traversait d'ailleurs le bourg.

Les étangs du Taulo



À DÉCOUVRIR À PROXIMITÉ

- Le lac de Guerlédan et l'anse de Sordan
- Le site des Forges des Salles à Sainte-Brigitte et l'abbaye de Bon-Repos à Saint-Gelven (22)
- Le site de Pont-Samoël à Silfiac
- La chapelle Saint-Laurent à Silfiac
- La petite cité de caractère de Guéméné-sur-Scorff

1 - Le village du Taulo

Le Taulo signifierait en breton « les méandres ». Le ruisseau du village est l'une des origines de la rivière de la Sarre. Nous sommes dans une vallée humide, ce qui explique la présence des étangs et des nombreuses zones humides.

2 - Emplacement du menhir « Ar gegil ver »

Le menhir « ar gegil ver », « de la quenouille courte », se trouvait jadis près de Berlèze, sur la parcelle du même nom. Il faisait l'objet d'un rite païen. Les femmes qui avaient des difficultés pour avoir des enfants, venaient s'y frotter le ventre. Il aurait été détruit au XIX^e siècle.

3 - Les tourbières du Guervézo

La commune compte six tourbières, notamment celle située près de Guervézo. Certaines sont classées en Zone Naturelle d'Intérêt Écologique Faunistique et Floristique (ZNIEFF). Une tourbière se forme lorsque le sol est constamment gorgé d'eau, sous un climat frais et humide. Les plantes poussent et se décomposent lentement, ce qui forme un sol particulier, appelé la tourbe.

4 - Le village de Kerserf (puits, escalier extérieur en pierre)

Le puits de Kerserf est un beau témoignage de la vie d'autrefois. Il est en granit et en schiste. La seigneurie de Kerserf a d'abord appartenu aux sieurs de Crénihuel, puis était en 1680 la propriété des princes de Guéméné.

5 - Croix du Roz

Au bord du chemin, une petite croix en pierre se dresse sur le talus. Elle marquerait l'endroit où une charrette s'est renversée tuant son conducteur. « Roz » signifie le coteau, un terrain en pente couvert de fougères et de bruyères.

